Горный тур "Активная Армения"

Уровень подготовки

хорошая физическая форма

от 94 593 руб.

14 дней / 13 ночей

Армения -горная страна.
Многочисленные вершины возвышаются на ее территории.
У Армении -свой особый и неповторимый облик. Она словно женщина -строгая величественная красота, которой, тронута благородной сединой древности. А морщины на "лице" -свидетельство многострадального прошлого, когда Армении приходилось отстаивать свои земли и святую христианскую веру. От нее исходит то мудрое спокойствие, что позволяет ощущать себя здесь, будто в другом измерении: начинаешь ценить истинный смысл жизни и чувствовать гармоничное слияние с природой, с самой жизнью. Ведь согласно библейской легенде именно к армянской горе Арарат (с 1920 года находится на территории Турции) причалил знаменитый Ноев Ковчег, сохранивший земную жизнь после Всемирного потопа.

Восхождения не требуют специальной альпинистской подготовки. Все выходы в высокогорную зону -в сопровождении опытных инструкторов, имеющих опыт восхождений в горах Армении и Кавказа.

План путешествия

Прибытие в Ереван. Трансфер в гостиницу, отдых. Обед.

Обзорная экскурсия по Еревану: памятник герою армянского эпоса – Давиду Сасунци, Каскад, площадь Республики, Цицернакаберд – Мемориал жертвам геноцида 1915г. Свободный вечер в городе. Длительность маршрута: 50 км. (Экскурсионная программа первого и последнего дней, будет зависеть от времени вашего приезда и

отъезда, и от дня недели).

Рекомендуемые рейсы:
S7 909, вылет 10:10, Домодедово; прилет 13:05, Звартноц
SU 1860, вылет 11:10, Шереметьево-D; прилет 14:00, Звартноц
S7 905, вылет 13:55, Домодедово; прилет 16:50, Звартноц

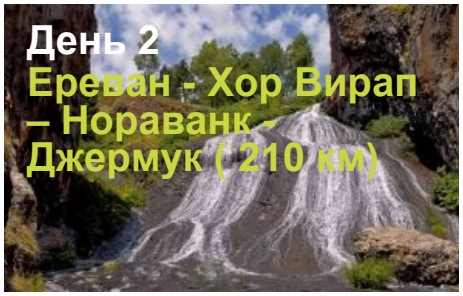

Поездка по Араратской долине. Посещение монастыря Хор Вирап (Глубокая темница). В этом подземелье несколько лет томился в заточении будущий глава Армянской Апостольской церкви Григорий Просветитель. Монастырь находится в нескольких сот метрах от государственной границы Армении с Турцией, на берегу пограничной реки Аракс у подножья библейского Арарата (5165 м). Со стен монастыря открывается панорамный вид на величественную гору Арарат.

Далее маршрут поездки проходит по живописному ущелью реки Гнишик к монастырю Нораванк (Новый монастырь, XII-XV вв.) – духовному центру княжества Орбелянов, где жили и творили выдающиеся деятели армянской средневековой культуры.

Экскурсия по городу-курорту Джермуку. Посещение питьевой галереи минеральной воды «Джермук». Прогулка по городу. Великолепная панорама ущелья реки Арпа, водопада и окружающих гор. Размещение в гостинице.

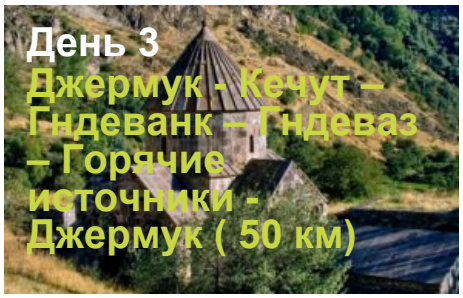

Поездка к Кечутскому водохранилищу, затем пеший поход по ущелью реки Арпы к средневековому монастырю Гндеванк (Хв.) и выход в деревню Гндеваз. Поездка на внедорожнике по горным дорогам к горячим источникам.
Пикник на природе. Возвращение в Джермук

Воротанский перевал (2400м). Символические Сюникские ворота. Великолепная панорама Сюникских гор. В 3-х км от города Сисиана марза Сюник экскурсия по территории выдающегося памятника эпохи бронзы Каразор (Караундж, IV- II тыс. до н.э.), включающего памятники эпохи мегалита и доисторическую обсерваторию.

Поездка в село Хндзореск, панорамный обзор пещерного городища «Старый Хндзореск».
Экскурсия по монастырю Татевиванк (IX-XVII вв.) – культурному и духовному центру средневековой Армении, известному своим университетом (XIV-XV вв.), вдохновителю национально-освободительной борьбы сюникских армян против иранских и османских захватчиков (XVIII в.). Ночевка в палатках.

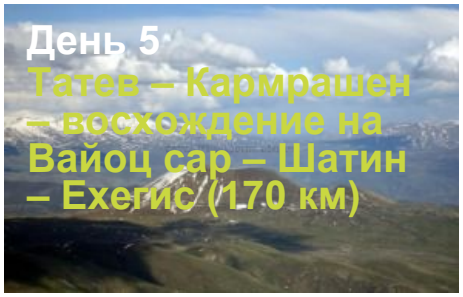

Поездка в село Кармрашен. Восхождение на гору Вайоц-сар (2500 м. над уровнем моря).

Поездка в село Шатин. В селе расположен монастырь Шативанк 929 года, средневековые церкви и мост Тсатура на реке Ехегис, 1666г. В окрестностях села расположено ущелье Ехегиса. Оно богато растительным и животным миром, покрыто полулесным слоем, и по нему протекает река Ехегис. Ущелье является местом отдыха для туристов и местных жителей. В деревне Шатин была построена обзорная площадка для туристов, с которой открывается вид на ущелье. Ночевка в палатках.

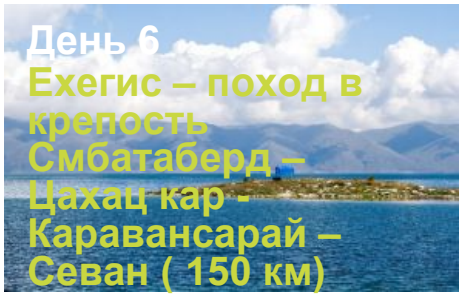

Поездка в село Артабуйнк и пеший поход в крепость Смбатаберд (1938м, длина пути – 1,8 км, время в пути – 1 час) и монастырь Цахац-кар (длина пути до монастыря – 3,1 км, время подъема – 1,5 часа, спуск в село – 3 км, время спуска – 1 час). Ланч у монастыря.

Проезд на машине через Сулемский перевал (2400м) и посещение караван-сарая (IV - XIV вв.). Далее спуск к жемчужине Армении - высокогорному озеру Севан. Территория Севанского бассейна с крупнейшим высокогорным пресноводным озером мира Севаном является уникальным природным заповедником со своим микроклиматом и великолепными ландшафтами. Ночевка в гостинице.

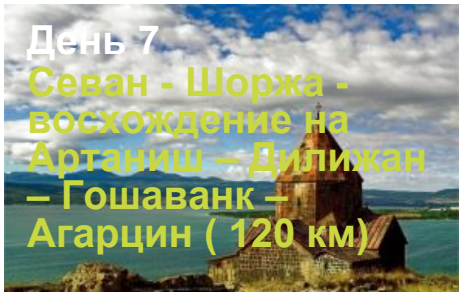

Поездка в поселок Шоржа на полуострове Артаниш. Восхождение на вершину Артаниш (2460м над уровнем моря, протяженность маршрута 2км в одну сторону, подъем 1.5 часа, спуск 1 час). С вершины открывается великолепный вид на озеро Севан, отсюда оно видно целиком.

Поездка в марз Тавуш. Монастырь Гошаванк (XII-XIVвв.) основан выдающимся правоведом, педагогом, баснописцем, известным общественным деятелем своего времени Мхитаром Гошем. Обращает на себя внимание двухэтажное здание с книгохранилищем и колокольней. На территории монастырей можно увидеть великолепные хачкары (крест-камни).

Экскурсия по утопающему в лесах монастырю Агарцнаванк (X-XIV вв.) включающему в монастырский комплекс, помимо трех церквей, гавита-притвора и прочих сооружений, великолепную трапезную XIII в., построенную зодчим Минасом. Ночевка в палатках.

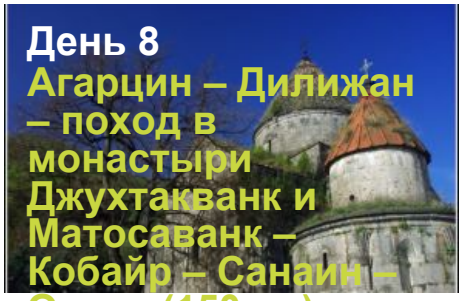

Пешее посещение монастыря Джухтакванк (Храм-Близнец, X - XII вв., длина пути – 1,1 км, время в пути – 30 минут). Джухтакванк построен на живописной поляне, окруженной со всех сторон лесистыми склонами.

Матосаванк построена в 1205 году из грубо тесаных камней. Это небольшое, покрытое сводом, строение. На фасадном камне высечена надпись об основании церкви. По обеим сторонам входа в стене установлены хачкары.

Поездка в марз Лори. Пеший поход к монастырю Кобайр (XII - XIII вв.),

в котором сохранились уникальные средневековые фрески (длина пути – 800м, время - 40 минут).

Обед в селе Кобайр в доме крестьянина, во время которого туристы попробуют домашние варенье, соленья и, самое главное, домашнюю кизиловую водку.

Поездка в поселок Санаин. Осмотр монастыря Санаин. Выдающийся памятник средневековой архитектуры Армении X-XIV вв., центр религиозной, духовной и культурной жизни царства Кюрикидов (X-XII вв.) и Средневековой Армении.

Поездка в село Одзун и осмотр купольной базилики VI в. Св. Иоанна. Ночевка в гостевом доме.

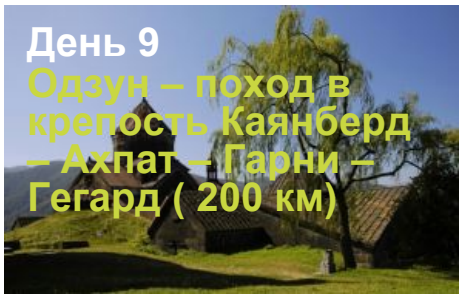

Поход в крепость Каянберд, который находится между Ахпатом и Санаином, на мысе между двумя ущельями. Судя по строительной надписи, была построена настоятелем Ахпатского монастыря епископом Ованнесом в 1233г. Она называлась крепость «Ахпата Сурб Ншана» (названия Каянберд и Дсеванк более позднего времени). Была разрушена татарами в 1241г. Внутри сохранились руины многочисленных зданий, бассейны, глиняные трубы для водоснабжения.

Визит в монастырь Ахпат (X-XIV вв.)- средневековый армянский монастырный комплекс в Лорийской провинции. Монастырь называется церковью Святого Креста. Небольшой бассейн в церкви наполнен Святой водой. Верующие говорят, эта вода обладает целебными качествами для людей с сердечными заболеваниями.

Поездка в монастырь Гегардаванк. Осмотр уникального пещерного (вырубленного в скале) монастыря Гегард (XII-XIII века), некоторые помещения которого обладают непревзойденной акустикой.

Название монастыря Гегард связано с хранившимся здесь копьем, которым по преданию был пронзен на кресте Христос одним из стороживших его римских легионеров. Ромбовидная пластина-наконечник этого копья хранится в музее собора Св. Эчмиадзин. Ночевка в палатках.

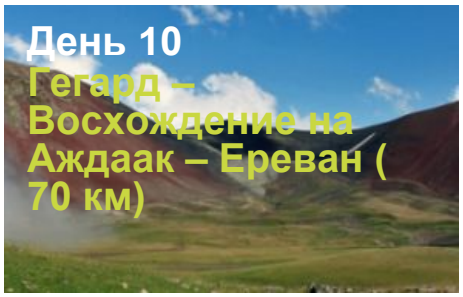

Восхождение на Аждаак (3597 м, длина пути – 2х3км=6км, время подъема – 3 часа, время спуска - 1,5 часа). У подножия Аждаака можно увидеть каменные изваяния в виде рыб – вишапов-драконов, покровителей земледелия и скотоводства и тысячи наскальных рисунков, самые древние из которых датируются V-IV тыс. до н.э. Маршрут проходит по очень красивым альпийским лугам и безлюдным местам. В кратере вулкана находится изумительное по красоте ледниковое озеро. Возвращение в Ереван. Ночевка в гостинице.

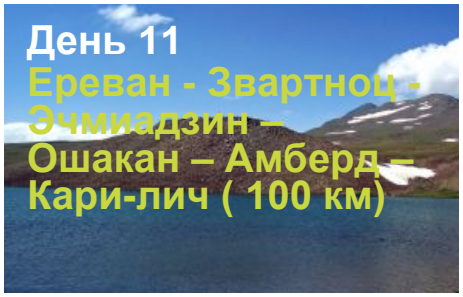

Посещение руин храма Бдящих Сил Звартноц (VII век), разрушенного сильнейшим землетрясением в 939 году.

Поездка в древнюю столицу Армении город Вагаршапат в марзе Армавир. Экскурсия по территории резиденции главы Армянской Апостольской церкви, посещение первопрестольного кафедрального собора Сурб Эчмиадзин (Св. Эчмиадзин, 303г. н.э.), название которого переводится как «Сошествие Единородного», то есть «Место сошествия Христа». Посещение церкви Сурб Рипсиме.

Поездка в село Ошакан и посещение церкви-усыпальницы V в. Сурб Месроп Маштоц, Св. Месропа Маштоца – создателя армянского алфавита, основателя первой армянской школы, первого армянского учителя.

Поездка на склон горы Арагац. К северо-западу от Бюракана, на высоте 2300м, на высоком плато треугольной формы, образованном реками Амберд и Аркашен, расположена средневековая крепость Амберд с башнями, бойницами и арками («Крепость облаков», VII-XIII века).

Пешая прогулка около крепости (длина пути - 1,5 км., время - 40 минут). Подъем на высоту 3200м, остановка у высокогорного озера Кари-лич. Установка лагеря. Прогулки по окрестностям. Ужин. Ночевка в палатках.

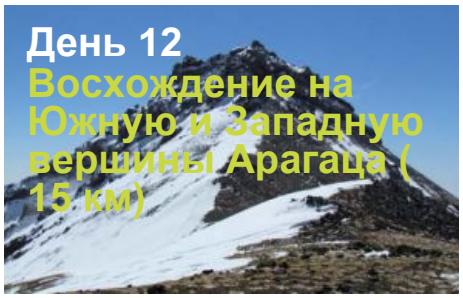

Восхождение на южную (3887м) и западную (4001м) вершины Арагаца. Ланч на вершине. Спуск в лагерь. Ужин и ночевка в палатках.

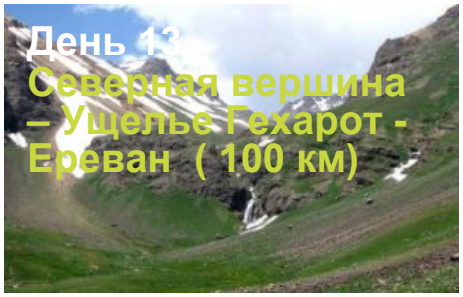

Завтрак в 8.00. Спуск в кратер (3683м) через седловину Южной и Западной вершин. Подъем на высшую – Северную (4090 м) вершину. Ланч на вершине. При спуске из кратера по ущелью Гехарот (Красивое ущелье) - посещение трех водопадов.

Согласно легенде, по ночам здесь светится «Лампада Просветителя», под которой молился основоположник Армянской Апостольской церкви, Первый Католикос всех армян Григорий Просветитель. Возвращение в Ереван. Ночевка в гостинице.

Посещение Научно-исследовательского института древних рукописей - Матенадарана, при котором действует уникальный музей-хранилище древних рукописей и манускриптов.

Посещение воскресной ярмарки «Вернисаж», где можно приобрести подарки, сувениры, украшения, и другие изделия ручной работы из дерева, камней, в т.ч. полудрагоценных, серебра и других материалов.

Трансфер в аэропорт. Вылет из Еревана.

В стоимость тура входит

Трансфер аэропорт - гостиница - аэропорт;
размещение в Ереване в гостинице 3 * (двухместный номер) ;
размещение по маршруту в палатках и гостевых домах (двухместный номер);
питание: завтрак, обед, ужин по маршруту; завтрак, обед в дни ночевок в Ереване;
входные билеты в музеи и историко-культурные центры;
машина сопровождения и все трансферы согласно маршруту;
экскурсионное обслуживание;
профессиональный русскоговорящий гид;
услуги повара;
медицинская страховка.

В стоимость тура не входит

Авиабилет Москва-Ереван-Москва;
Ужины в дни ночевок в Ереване и спиртные напитки;
Проживание в гостинице 4* (за доп.оплату)

Необходимые документы

Для граждан России въезд в Армению - безвизовый. Для въезда в страну, гражданам России необходим действующий загранпаспорт, срок действия которого истекает не менее чем через 3 месяца после предполагаемого возвращения из страны.
Для граждан других государств требуется виза.

Дополнительная информация

Все выходы в горы налегке. Машина со всеми вещами, личными и общими подъезжает непосредственно к месту стоянки. Разбивается лагерь,от которого идет радиальный выход в горы и обратно.В некоторых местах пути придется пересаживаться на хорошо проходимый транспорт: грузовик или уазик.