


Три вершины Сибири (Пик Черского, гора Трехглавая, гора Мунку-Сардык)



Уровень подготовки

Хорошая физическая форма

от 35 400 руб.

11 дней / 10 ночей

Вершины являются наиболее доступными и одновременно самыми высокими в своем районе, специальная альпинистская подготовка не требуется, но приветствуется.

Гора Мунку-Сардык - это высочайшая точка Восточных Саян.

План путешествия




День 1

Выезд из Иркутска в г.Слюдянка к начальной точке нашего путешествия. Проверка снаряжения. Выход на маршрут.

Сегодняшняя цель - достичь Казачьей поляны.

Сперва идем по лесной дороге, несколько раз переходя через речку Слюдянка (вдоль которой и пройдет половина сегодняшнего маршрута). Пройдем мимо «Белой горы» - мраморного отвала карьера «Перевал». Примерно через 10км дорога перейдет в отличную широкую тропу. Первый переход 10 -15 км. Ночёвка в базовом лагере, в палатках.



День 2

Сегодня восхождение на Пик Черского (2090м), и, если позволяет погода и самочувствие, посещение водопадов на реке Подкомарная. Ночевка в палатках. Переход 15км.



День 3

Возвращение в г.Слюдянка (20км).

Ночевка в турприюте музея минералов. Посещение музея, вечером баня.




День 4

А теперь направляемся в Саяны (переезд 130 км).

Ночевка на курорте Аршан. Курорт знаменит своими минеральными водами. Прогуляемся к источникам, к водопаду, посетим Дацан.

Ночевка в гостинице.



День 5

Поднимаемся вверх по реке Кынгарга, мимо водопадов и перекатов, через глубокий каньон к месту нашей стоянки в цирке горы Трехглавая (15км). Ночевка в палатках.



День 6

День восхождения на г. Трехглавая (2570м).

С горы открывается замечательный вид на Тункинские гольцы. Видна почти вся Тункинская долина, и западная часть хребта Хамар - Дабан (10км). Ночевка в палатках.



День 7

Спускаемся назад в Аршан и отправляемся к высочайшей точке нашего путешествия, к вершине Мунку-Сардык. Переезд 170 км, переход 3км.

Ночуем уже в верховьях реки Иркут в палатках.



День 8

Набираем высоту, поднимаясь вдоль Белого Иркута. Достигнув границы леса (переход 15км), разбиваем лагерь. Ночевка в палатках.



Штурм вершины (20км). Предстоит подняться на два моренных вала, миновать озеро, питаемое ледником, и достигнуть вершины Мунку-Сардык. Прямо по горе проходит государственная граница, то есть один шаг – и вы в Монголии!

С вершины открывается завораживающая панорама Саянских гор и чудесный вид на озеро Хубсугул, что в Монголии. Спуск в лагерь. Ночевка в палатках. 10 день – резервный на погоду.



Возвращение на трассу, к ожидающей нас машине, отъезд в Иркутск.

По пути заезжаем на термальные источники «Жемчуг».

Нить маршрута

Иркутск - Слюдянка - Пик Черского - Слюдянка - Аршан - Гора Трехглавая - Аршан - р.Иркут - Мунку-Сардык - Иркутск

В стоимость тура входит

- проживание
- питание
- экскурсии и транспортное обслуживание по программе
- услуги гида-проводника
- специальное туристическое снаряжение (кроме рюкзаков и кошек).

В стоимость тура не входит

- баня
- страхование от клещевого энцефалита.

Дополнительная информация

Участники кроме личных вещей несут часть продуктов, а также палатки.

Погода

Если тур проходит в августе или июне, то в гольцовой части возможно выпадение снега.