Восхождение на пик Боби. Треккинг в горах Андригитра

Уровень подготовки

хорошая физическая форма

от 228 693 руб. (2 265 Euro)

13 дней / 12 ночей

Горы Андрингитра − гранитный горный массив в Национальным Парке Андрингитра на Мадагаскаре. Пик Боби, самая высшая точка, имеет высоту 2658 метров. Горы имеют много острых скал и подъемов и, так же, нескольких вулканических образований.

Парк Андрингитра - самый молодой на Мадагаскаре. Здешние места, кстати, именно здесь расположены горные пики, называемые Крышей Мадагаскара, окутаны легендами и мистикой. Поближе познакомившись с местной культурой, можно почувствовать себя героем приключенческого романа.

Парк устроен на замечательно красивой территории: пестрящие цветами долины сменяются горными кручами, водопады переливаются всеми цветами радуги, чистейший воздух напоен солнцем и пропитан синевой неба. Андрингитра занимает более 31.160 гектаров, и каждый из них дарит роскошные и незабываемые панорамы.

Здесь будет интересно альпинистам - заповедник пересекает множество маршрутных горных троп. Но, конечно, в первую очередь, это природный парк. Здесь живет более сотни видов птиц, многие из них эндемичны, свыше 15 видов лемуров, разнообразные виды рептилий и амфибий. Местная флора тоже на редкость разнообразна, местная гордость - орхидеи. Небезынтересно будет познакомиться и с очень интересной культурой проживающих здесь народов бетсилео.

И еще нас ожидает красивый треккинг по известному национальному парку Ишалу. Ядро парка Ишалу составляет одноименный горный массив в форме плато, изрезанного глубокими каньонами. Встречаются красивые выветренные скалы, водопады и природные пруды, в которых можно купаться.

Подробнее на сайте Заповедники и Национальные парки мира
http://reserves-park.ru/natsionalnye-parki-madagaskara/726-andringitra.html

План путешествия

Москва – Париж 06:25-09:25 (AF 18.45)/ Париж – Антананариву 11:35-23:05 (Air France AF 934).
Прибытие в международный аэропорт Ивату (Антананариву) в 23:05. Встреча в аэропорту, трансфер в отель, отдых.



Завтрак. Переезд в Андасибе. Размещение в парке, в отеле. Короткая прогулка по парку. Ночь в Андасибе.

Андасибе является одним из самых популярных туристических мест на Мадагаскаре. Это восточная часть острова- самая влажная и дождливая.
Дело в том, что, как бы посередине острова возвышенность-плато. И ветра дующие с океана, с восточной стороны-достигая плато, разбиваются об него, и осыпаются дождем на восточную часть (по другую сторону плато уже сухой климат). Поэтому тут часто идут дожди, и соответственно растут пышные дождевые леса. И именно здесь можно увидеть один из примечательных видов лемуров - индри (или мо малагасийски-бабокото).
Ну и конечно же тут живет еще несколько видов лемуров-сифака-разных видов, коричневые лемуры, тоже несколько видов, бамбуковые лемуры.



Утром выходим смотреть лемуров Индри. Индри – один из самых редких видов лемуров, при этом они самые крупные и самые свободолюбивые. По утрам семейные группы индри устраивают выдающиеся концерты, которые слышны с расстояния до 2-3 км (единственные лемуры, которые поют). Целый день проведем, исследуя заповедник Перинет.

Во второй половине дня посещаем остров лемуров. Ночь в отеле.



После завтрака отправляемся в сторону Национального парка Андригитра. Возвращаемся в Тану и далее продолжаем путь в сторону Анцирабе. Живописная поездка через традиционные деревушки, рисовые поля до местечка Антсирабе, знаменитое природными красотами – вулканические озера (Тритрива), плодородные долины, которые составляют сельскохозяйственный центр страны.

*Городок расположен на высоте около 1500 м, ввиду чего климат в городе прохладный. Название города переводится как «место, где много соли». Антсирабе также славится как место производства драгоценных и полудрагоценных камней.

По дороге – останавливаемся в поселке - Амбатолампи, где посетить семейную фабрику по изготовлению горшков.

После завтрака продолжаем наш путь, наслаждаясь окрестными ландшафтами: эвкалиптовые леса, рисовые поля и кирпичные дома традиционной архитектуры с балкончиками.
По дороге проезжаем через городок Амбоситра (лежащий в 89 км к югу от Антсирабе), который является центром местной ремесленной индустрии — искусства резьбы по дереву.

*Амбоситра - своеобразная богемная столица Мадагаскара, его творческое сердце и просто очень красивое место. Город, расположенный на юго-востоке страны, окружен рисовыми полями и низкими холмами, благодаря чему прогулки по его окрестностям славятся едва ли не больше, чем экскурсии по местным магазинам-галереям. Но в центре так же есть, на что посмотреть: практически каждый дом здесь — произведение искусства, ведь они украшены резными деревянными ставнями и балконами. Это визитная карточка Амбоситры и всего Мадагаскара.

И наконец прибываем в городок Амбалавао, где посетим фабрику по изготовлению бумаги. Размещение в отеле Tsienimparihy Hotel.

*Амбалавао-расположен на юго-востоке и находится в межгорной долине. Город является одним из крупнейших рынков зебу в стране.

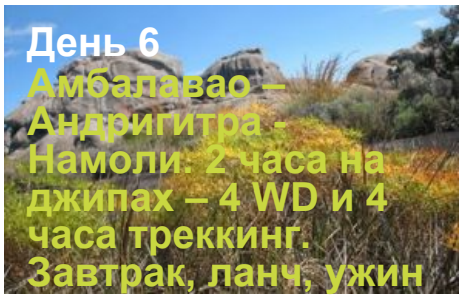

После завтрака – садимся в джипы и отправляемся по Намоли - долине с величественным фоном гор и потрясающим видом в национальный парк Андригитра.

*Этот парк известен величественными гранитными массивами в форме гигантских куполов, а также богатой флорой и фауной. На территории парка обнаружено 14 видов лемуров – больше, чем на любой другой охраняемой природной территории Мадагаскара. В национальном парке находится вторая вершина острова – пик Имаривуланитра высотой 2.658 м. - "близко к небу" - переводится с малагасийского.

У входа в парк мы оставляем машины и отправляемся в трех дневный треккинг. На ночлег останавливаемся в кемпинге Andriampotsy (кухня, вода, туалет, душ, палатки).

Треккинг проходит среди живописных гранитных скал, пересекая несколько растительных зон. По пути – возможность встретить хамелеонов и мадагаскарских огромных тараканов!!!

Поскольку на этой высоте ночью может быть довольно холодно (в июне-июле температура воздуха бывает даже ниже нуля!), туристам необходимо иметь теплую одежду; спальные мешки. Также-здесь частенько идут дожди - иметь одежду от дождя! Необходимы фонарики налобные. Палатки, гиды и питание, персональные носильщики включены в стоимость треккинга.

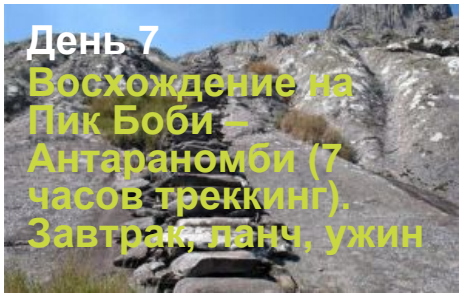

Сегодня – день Восхождения на вершину– пик Боби (2658 метров) - главная вершина в центральной части острова. Восхождение занимает примерно 2 с половиной часа. Достигнув вершины - наслаждаемся видами горного массива Андригитра и, оставив записку о посещении вершины, отправляемся в обратный пеший переход через фантастическую долину с лунными пейзажами – долину Антараномби (время в пути – 5-6 часов). Ночлег в палаточном лагере.

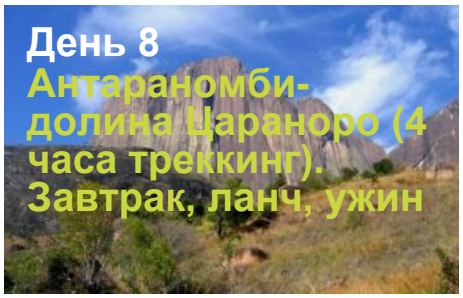

Рано утром покидаем наш лагерь, прощаемся с горными видами Андригитры и окунаемся в пейзажи загадочной оранжевой долины Цараноро. Проходим через местную деревеньку. В этом районе Мадагаскара в основном живут представители двух народностей: бетсилео, специализирующиеся на выращивании риса, и бара – прирожденные пастухи и охотники. На ночевку останавливаемся в лагере Цара.
Лагерь предлагает: 10 полностью обустроенных палаток, в каждой из которых – 2 кровати. Горячая вода подается утром к умывальнику (около палатки). Позади каждой палатки - небольшая личная ванная комната с внешним душем и биотуалетом. Электричества нет.

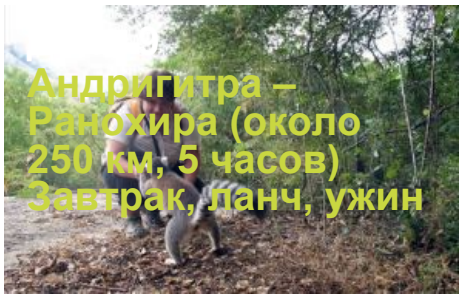

После раннего завтрака – из восточной части острова направляемся на юго-восток - в сторону национального парка Ишалу.
По дороге-остановка – в резервате Анжа (2 часа). В резервате «Анжа» у туристов имеется хороший шанс близко пообщаться с лемурами: зверьки там настолько привыкли к людям, что берут корм из рук и иногда запрыгивают на плечи.
Далее продолжаем наш путь: дорога проходит по большим живописнейшим долинам между гор. Ландшафт долин – саванны и степи. Саванна здесь - как на картинке. Простор и невысокие деревья, далеко стоящие друг от друга. К счастью для острова, львов (да и других крупных хищников) здесь нет. Хорошая асфальтированная дорога не прерывается и на плато Хоромбе, тянущемся от Иуша до самого Ишалу. Чтобы попасть на это плато, необходимо высоко подняться в горы из расположенных рядом долин. Конец маршрута – в поселке Ранохира. Это и есть «ворота» в знаменитый национальный парк Ишалу.

*Ядро парка Ишалу составляет одноименный горный массив в форме плато, изрезанного глубокими каньонами. Встречаются красивые выветренные скалы, водопады и природные пруды, в которых можно купаться. На плато преобладает степная и кустарниковая растительность, на дне каньонов растет высокоствольный тропический лес.

В парке проложено несколько треккинговых маршрутов разной протяженности и сложности, В парке обитают лемуры (несколько видов), птицы (в том числе дрозд Бенсона, который обитает только в Ишалу и больше нигде в мире не встречается), хамелеоны и причудливые насекомые-палочники.

*Древний горный массив Ишалу совсем не высок, но очень красив.

Горы выветрены до совершенно немыслимых форм. Из одних торчат большие оранжевые «уши», другие похожи на город пагод где-то в древней Камбодже. Много растений – суккулентов, запасающих воду на засушливый период в коротком стволе. Из них очень красивы серебристые шарики – пахиподиумы. По дну сухой долины течет речка, её становится видно, только если подойти к ней вплотную. Но в её узком каньоне встречаются небольшие водопады и озера. Одно из них и есть – «Писина натуреле» – водопад несколько метров высотой и чистейшее озеро метров десяти диаметром. Окружено изумрудными пальмами.

Днем – ланч в компании лемуров. После обеда – идем на водопады, где можно искупаться!

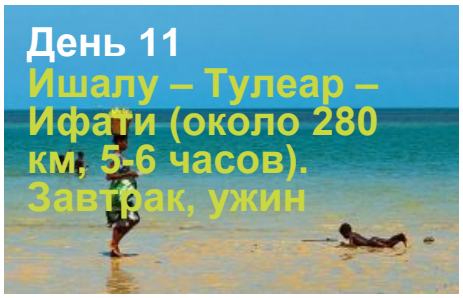

После завтрака, покидаем засушливые пейзажи центрального плато и окунаемся а зеленый оазис западного побережья. По дороге в Ифати, где мы проведем 2 ночи на берегу океана, остановимся на экскурсию в ботанический сад. Здесь находятся сотни эндемиков, произрастающих на юге Мадагаскара – в частности, баобабы и бутылочные деревья.



Свободное время. Здесь сильные приливы и отливы – поэтому не всегда можно искупаться в океане. Можно нанять местную лодочку - и уплыть в море – поплавать с маской.

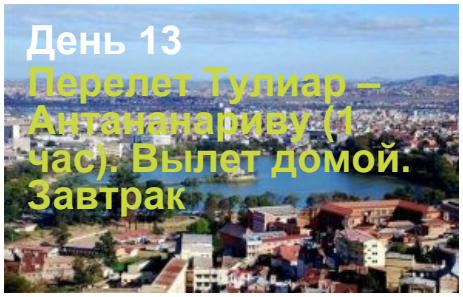

Рейс на Антананариву – 10.50. Для этого нам придется покинуть отель ранним утром – в 6.30. Прибытие в аэропорт в 08.50, регистрация и вылет на Тану. По прилету в Антананариву – обзорная экскурсия по городу.

*Антананариву, больше известная как Тана, столица Мадагаскара (население около 2 млн. человек) расположена в центральном высокогорье на высоте 1 250 м над уровнем моря и окружена 12 холмами.
Город был построен в 1610 году одним из малагасийских королей. Для того чтобы защитить новый город, король оставил там свыше 1000 своих воинов, и именно поэтому столица получила свое нынешнее название Антананариву (Город 1000 людей).
Внешне город очень напоминает красочную детскую книжку с картинками. Холмистые центральные районы города застроены яркими средневековыми зданиями с удивительной архитектурой; булыжные аллеи и уличные рынки перемежаются офисными зданиями и супермаркетами, огромные рисовые поля примыкают непосредственно к городу, и телеги, запряженные быками, неспешно тянутся по сельским дорогам вдоль окраин города.

В стоимость тура входит

•□размещение в гостиницах 3*, в палатках во время трека в национальном парке Андрингитра,
•□полупансион, полный пансион в парке Андригитра и парке Ишалу
•□русскоговорящий гид по всей программе
•□треккинг на территории национальных парков Андрингитра и Исалу с профессиональным гидом и носильщиками, поваром в Андригитре,
•□необходимое снаряжение – палатки, посуда, коврики
•□все трансферы в течение всей поездки на индивидуальном автотранспорте с кондиционером, до парка Андригитра – джипы 4WD,
•□входные билеты в национальные парки, разрешение на посещение территорий национальных парков,
•□бутылированная вода (2 бутылки*0,5л на человека/день)

В стоимость тура не входит

•□международный авиаперелёт (от 60000 рублей)
•□внутренний перелет Тулеар – Тана (около 250 евро)
•□обеды
•□чаевые
•□медицинская страховка (активный туризм)

Необходимые документы

Гражданам России и СНГ для посещения Мадагаскара требуется въездная виза, которую можно оформить через посольство в Москве либо непосредственно по прилету в международных аэропортах страны.

Порядок оформления виз по прилету

Туристическую визу на срок пребывания до 30 или 90 дней можно оформить по прилету в аэропорту, представив действующий загранпаспорт, билеты в оба конца (обычные либо распечатку электронных). За визу сроком пребывания до 90 дней взимается консульский сбор 140000 MGA (~$60,0), за визу сроком пребывания до 30 дней - около 25 евро