

Моя Исландия. Пеший поход по Западным фьордам



Уровень подготовки

хорошая физическая форма

от 253 184 руб. (2 490 Euro)

14 дней / 13 ночей

Этот тур идеально подходит любителям активного отдыха. В этом путешествии во время трекинговой части Вы сможете насладиться прекрасными и безлюдными красотами острова, которые недоступны многим туристам! Десятки водопадов и километры лавовых полей, поросших мягчайшим мхом; потухшие вулканы и голубые тысячелетние льды, побережье красных песков на Западе и черных - на Юге, очаровательные морские котики и огромные горбатые киты, красноносые тупики и лохматые исландские лошадки, кисельные берега и молочные реки Голубой Лагуны, известной на весь мир, - все это Вы обязательно увидите в этом туре и увезете с собой в своей памяти!

Тур включает в себя пеший поход через высокогорье западных фьордов Исландии и ведет к самой западной части Исландии - скале Лаутрабьярг, где находится самый крупный птичий базис в Европе с миллионами его крылатых жителей. Тур идеально подходит для фотохудожников!

Одноместное размещение в комнате на четверых (со спальным мешком) - 2.490 евро

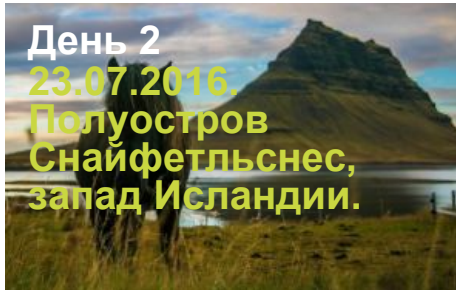
Двухместный номер на человека - 2.700 евро

Одноместное размещение - 2.790 евро

План путешествия



Прибытие в Исландию, встреча в аэропорту, трансфер в отель в Рейкьявик. Свободный ужин в Рейкьявике (оплачивается самостоятельно). Свободное время.

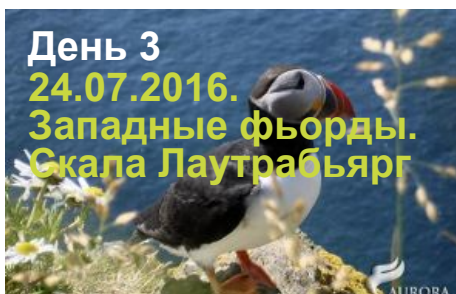


8.00 Завтрак, личные сборы.
9.00 Выезд из отеля. Выезд из Рейкьявика. По туннелю под Китовым фьордом Вы переедете в регион западной Исландии и далее в северном направлении к полуострову Снежной горы (так переводится исландское название Снайфетльснес). По дороге Вы увидите множество природных достопримечательностей, таких как: водопады, поля лавы, вулканические кратеры.

*Полуостров считается одним из прекрасных и таинственных мест на острове с особой энергетикой и является местом паломничества экстрасенсов. Знаменитый писатель Жюль Верн именно сюда отправил своих героев, пробиравшихся к центру земли из пещеры у подножья таинственного ледника.

Прогулка по берегу Атлантического океана в местечке Артнастапи с утесами из колоннарного базальта - поход на 2 часа. Берег, покрытый базальтовой галькой с сохранившимися остатками потерпевших крушение кораблей, - прогулка на 1 час. Ходьба по леднику Снайфетльсёкутль с полным оборудованием (если позволят погодные условия).

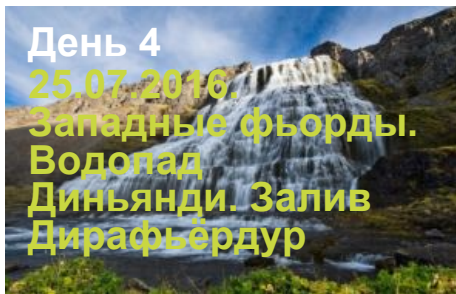
Ночь в домиках/спальные мешки



7.00 Завтрак, личные сборы.
8.00 Выезд из отеля.
9.00 Переправа на пароме из города Стиккисхольмур через Брейдарфьорд (Широкий фьорд) к Западным фьордам. В течение 2,5 часовой переправы можно любоваться видами на ледник Снайфетльснес и 400 метровые прибрежные утесы западных фьордов с моря. На островах фьорда гнездятся множество морских птиц: тупиков, гаг, маевок, глупышей, бакланов. Во время переправы на пароме возможно нам доведется увидеть касаток во фьорде.
Ланч на пароме.


*Западные фьорды, одна из самых старых частей Исландии. Скала Лаутрабьярг - самая западная точка Исландии. Летом здесь собирается крупнейший птичий базар в Европе.

Поход по утесу Лаутрабьярг - 4-5 часов (15-20 км). Ночь, гостевой дом, спальные мешки.



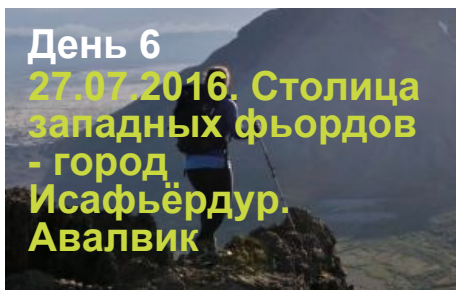
8.00 Завтрак, личные сборы. Западные фьорды.

Один из красивейших каскадных водопад Диньянди (Фьядльфосс) высотой в 100 метров. Поход по высокогорью, залив Дирафьёрдур. Дистанция 15-20 км (5 часов). Ночь в домиках/спальные мешки.



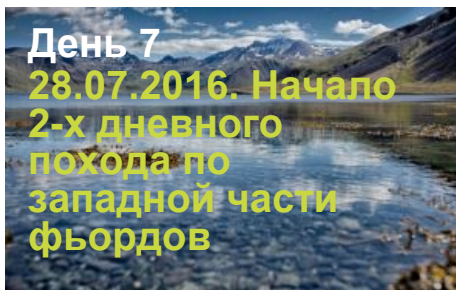
8.00 Завтрак, личные сборы. Морская рыбалка на крупную рыбу,

возможно поймать треску, зубатку, палтус. Во время рыбалки возможно встретить китов обитающих в исландских водах. После обеда возможен небольшой поход на 3-4 часа. Приготовление рыбы. Ночь в домиках/спальные мешки



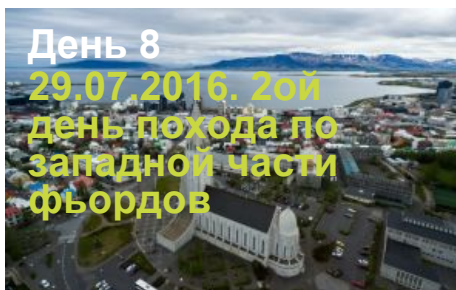
8.00 Завтрак, личные сборы. 9.00 Переезд в столицу западных

фьордов - город Исафьёрдур. 12.00 Переправа на корабле в Авалвик на следующих 3 дня. Вечерний поход, пройденная дистанция в этот день 10-15 км. Ночь на базе домики/палатки



8.00 Завтрак, личные сборы. 9.00 Начало 2-х дневного похода по

западной части фьордов. Исследование Хорнстрандир. Пройденная дистанция в день 20-25 км. Маршрут несложный. Ужин. Ночь на базе домики/палатки Хестейри.



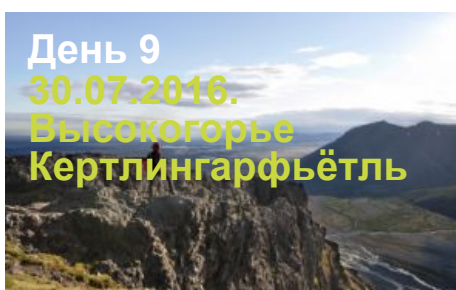
8.00 Завтрак, личные сборы. 2ой день похода по западной части

фьордов. Исследование Хорнстрандир. Гора Маннфьятль.

Пройденная дистанция в день 20-25 км. Маршрут несложный.

15.00 переправа в Исафьёрдур из Хестейри. Ужин. Ночь в Рейкьянесе, домики/спальные мешки.

NB! На случай не погоды на 28е и 29е июля, маршрут будет заменен!




8.00 Завтрак, личные сборы. 9.00 Переезд с западных фьордов в

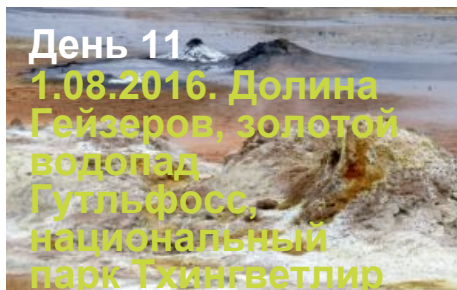
высокогорье Кертлинггарфьётль. Дорога Кьёлур, купание в горячем

источнике. По прибытию в кемпинг небольшой поход на 2-3 часа.

Ночь в домиках/спальные мешки.

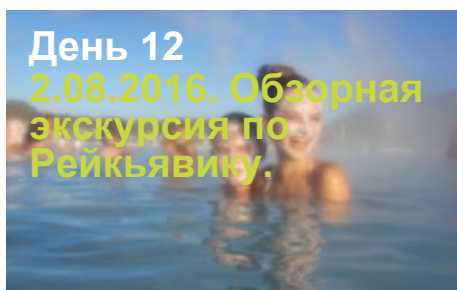


8.00 Завтрак, личные сборы. 9.00 Поход через риолитовые горы Кертлинггарфьётль. Пройденная дистанция 15-20 км. Ночь в домиках/спальные мешки



8.00 Завтрак, личные сборы. 9.00 В этот день вы посетите главные достопримечательности острова : долину Гейзеров, золотой водопад Гутльфосс, национальный парк Тхингветпир.

Вечером возвращение в Рейкьявик. Ночь в отеле или гостевом доме.



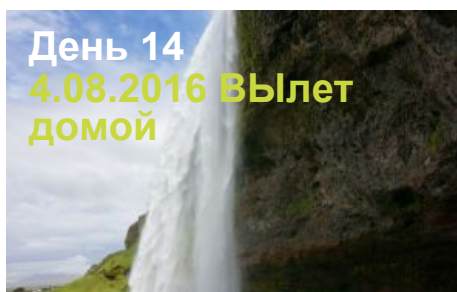
9.00 Обзорная экскурсия по Рейкьявику. 13.00 Спуск в кратер вулкана (заказывается заранее, оплачивается дополнительно 320 евро).

Вечером торжественный ужин и купание в Голубой лагуне.

Ночь в отеле или гостевом доме.



Свободный день с возможностью заказа дополнительной экскурсии на юг Исландии - (заказывается заранее, оплачивается дополнительно 120 евро). Ночь в отеле или гостевом доме.



Трансфер в аэропорт

В стоимость тура входит

проживание в сетевых отелях среднего уровня (чисто и комфортно), домики/кемпинги, палатки, надувные матрасы, автобус, топливо, сопровождающий гид + водитель, ходьба по леднику,

вход в Голубую лагуну,
наблюдение за китами,
переправа на корабле (3 раза)

В стоимость тура не входит

питание: завтраки, обеды, ужины в горах (цена будет от 200-250 евро),
спуск в кратер вулкана - 320 евро,
вертолётная экскурсия - от 200 евро и выше,
экскурсия на небольшом самолете на 4 человека - 350 евро на человека,
катание на лошадях - от 40 евро и выше,
оформление визы в России - 100 евро (консульские сборы входят в стоимость оформления визы).

Дополнительная информация

Агентство оставляет за собой право менять расписание экскурсий в зависимости от погоды, дорожных условий и других природных обстоятельств. Такие решения будут приняты только в интересах всех участников и их личной безопасности.

Проживание/отели

Цена тура от 2.490 евро с человека:

Отель "Деревня викингов" находится в 15ти минутах от Рейкьявика. В Рейкьявик ходит прямой автобус N1.
одноместное размещение со спальным мешком в комнате на четверых – 2.490 евро
двухместный номер на человека – 2.700 евро
одноместное размещение – 2.790 евро

Важная информация

Стоит отметить, что для удобства наших туристов, на всем протяжении нашей поездки с нами будет повар, а также то, что все вещи и снаряжение будет перевозиться на машине, благодаря чему Вы можете обойтись только рюкзаком с личными вещами.

Сложность путешествия

3 из 5, в путешествие могут участвовать дети

Транспорт

Автобус, предусмотренный для горных перевезов, на 25 человек.

Питание

Завтраки и ужины будут готовиться нашим поваром.

Обеды: большая часть обедов будут самостоятельного приготовления

Утром во время завтраков (бутерброды, сухофрукты, овощи, фрукты).

Большая просьба для тех, кто не ест какие-либо продукты или имеет аллергию, сообщить об этом заранее! Все просьбы по питанию будут рассмотрены заранее.

Сопровождение

Количество мест в группе – 16 - 20, во время всего путешествия с группой будет находиться русскоговорящий гид.