

Восхождение на Казбек из Грузии с гидом "Команды Приключений". Программа "Пятитысячники Кавказа"



Уровень подготовки

Хорошая физическая форма, выносливость, начальная альпинистская приветствуется

от 66 303 руб. (690 USD)

Аванс (депозит), остальное на месте: 300 USD

8 дней / 7 ночей

Казбек - двуглавый потухший вулкан, самый восточный пятитысячник Кавказа. Массив включает две вершины: Казбек Восточный (5033) и Казбек Западный (5015). С Казбекского массива во все стороны спускаются мощные и сильно разорванные ледники. На юго-восток стекает Гергетский, на северо-запад с Майлийского плато в Геналдонское ущелье стекает красивым ледопадом ледник Майли - превосходящий по ширине все ледопады Кавказа. На север стекает ледник Чач, на северо-восток-Девдоракский, на восток Абано.

Казбек (груз.

Казбек - ледяной(ая) пик (вершина), осет. Сæлæгъна) - потухший стратовулкан, самый восточный пятитысячник Кавказа, расположен в восточной части Центрального Кавказа, на границе России и Грузии, в восточной части Хохского хребта.

Последнее извержение произошло в 650 году до н. э.

Мимо горы проходит Военно-Грузинская дорога. На склоне Казбека со стороны Дарьяльского ущелья (3600 м) расположена метеостанция (неработающая), часть которой переоборудована в хижину.

Первое восхождение на вершину Казбека совершил в 1868 году 23-летний англичанин Д. Фрешфельд.

Первым исследователем, покорившим вершину Казбека и выполнившим там геологические и метеорологические исследования, был русский геодезист А. В. Пастухов (1889). Вершины вместе с ним достиг 60-летний проводник-осетин Царахов Тепсарико. Исследователи воздвигли на вершине красное знамя, которое в хорошую погоду было видно во Владикавказе.

План путешествия

День 1



Сбор группы в Казбеги. Для участников прилетающих в Тбилиси, Кутаиси или другие города возможна организация трансфера до Казбеги.

Ночь в гостевом доме в пос. Казбеги.

День 2




Прогулка к Троицкая церковь в Гергети (груз.

Троицкая церковь в Гергети (груз. გერგეტისწმინდასამება, Гергетис Цминда

Самеба) расположена на высоте 2 170 м.


Подготовка к выходу на восхождение. Ночь в гостевом доме.

День 3




Настраиваемся на длительный переход до Метеостанции 7-9 часов (3600 м). Переход до храма 1,5 часа, далее до поляны Себерце (3200 м) – 3-4 часа. Тропа идет в зоне альпийских лугов, в конце спуск с перевала Себерце (2800 м) по некрутому каменистому склону к поляне Себерце. Переход до метеостанции (3600 м) 3-4 часа. Первая часть пути каменистая по моренам, вторая часть пути по Гергетскому леднику, и заключительный подъем от ледника к метеостанции по крутому осыпному склону. Размещение на метеостанции 3600 м. Обед. Возможна заброска группы до храма на джипах и заброска снаряжения на лошадях под метеостанцию (4 т.р. за лошадь. Груз до 75 кг).

День 4



Акклиматизационный выход под Казбекский перевал (4000-4200 м) 6 часов. Практические занятия по передвижению по снежно-ледовому рельефу с гидом группы

День 5



День восхождения на Казбек (5033 м.). Восхождение на Казбек и спуск на 3600м. Выход в 4-00 час . Подъем до вершины занимает около 8 часов. Спуск по пути подъема 3-4 часа. Точка возврата из условий безопасности 14 часов. Размещение в палатках или на метеостанции на 3600.



День 6

Резервный день на непогоду.



День 7

Выход в 9-00 час. Спуск на поляну до храма Цминда Самебы. Спуск на автомобиле в Казбеги. Размещение в гостевом доме. Ужин, вручение сертификатов.



День 8

Отъезд домой.

Нить маршрута

Тбилиси - пос. Степанцминда (Казбеги) 1750 м – метеостанция 3600 м - в. Казбек (5033,8 м) - пос. Степанцминда (Казбеги) – Тбилиси.

Для едущих на автомобиле Владикавказ - Верхний Ларс - Степанцминда. (пересечение границы возможно только в дневное время!)

В стоимость тура входит

- трансферы к монастырю и обратно на автомобиле
- оплата стоянок под палатки на "Метеостанции"
- проживание в приюте (гостевом доме) в Казбеги (по желанию за дополнительную оплату можно организовать проживание в отелях от 2* до 4*)
- групповое снаряжение (веревка, ледобуры, GPS, рации, газовые горелки)
- лошадь для заброски общественного снаряжения (снаряжение, газ, продукты)
- квалифицированный гид (один на 4 человек);
- Гид-ассистент на группу от 5-х человек

В стоимость тура не входит

- а/перелет в Грузию
- страховка альпинистская
- Прокат личного альпинистского снаряжения;
- виза (~35\$ USD) - гражданам РФ виза в Грузию не нужна
- палатка
- питание в Казбеги
- проживание в Приюте "Метеостанция"

- Трансфер до места проведения программы и обратно. (Тбилиси / Владикавказ - Казбеги - Тбилиси / Владикавказ)

~100\$ USD в одну сторону за машину из Тбилиси.

~2 500 р. в одну сторону за машину из Владикавказа.

Необходимые документы

Для россиян, как и для представителей многих других стран, в 2016 году виза в Грузию не нужна. При пересечении границы вам потребуется только предъявить загранпаспорт.

Безопасность

Гиды обеспечат Вам необходимую безопасность при условии соблюдения Вами Правил ТБ. Гид имеет при себе рацию, GPS (прибор спутниковой навигации), мобильный телефон, необходимое групповое снаряжение. Решение о прекращении восхождения в условиях, грозящих безопасности участников находится в исключительной компетенции гида-проводника, сопровождающего группу на маршруте, и не подлежит обсуждению.

Гид обязан принять меры, обеспечивающие безопасность группы на всех видах горного рельефа.

Наличие страховки от несчастного случая при занятиях экстремальными видами спорта обязательно для каждого участника программы.

Дополнительная информация

Президент Грузии подписал указ №149 об отмене в одностороннем порядке виз для граждан РФ. Для пересечения границы туристам необходим загранпаспорт, срок действия которого составляет не менее трех месяцев с момента окончания поездки; срок безвизового пребывания - до 90 дней. В случае необходимости срок пребывания можно продлить, находясь непосредственно в Грузии. Если он не продлен и превышен на три месяца, на выезде с иностранца взимается штраф, а также данному лицу будет отказано в повторном въезде в страну в течение 1 года. Текст решения опубликован 29 февраля 2012 года в "Законодательном вестнике Грузии". Безвизовый режим въезда вступил в силу с этого дня. По-прежнему в силе остается закон "Об оккупированных территориях" (Южная Осетия и Абхазия). В соответствии с ним, гражданам, имеющим в паспортах любые отметки, свидетельствующие о посещении Абхазии или Южной Осетии, будет отказано во въезде в Грузию. Въезд в страну непосредственно из этих республик расценивается грузинской стороной как нелегальный, со всеми вытекающими отсюда последствиями (от депортации до заключения под стражу).