

По тропам Дерсу Узала



Уровень подготовки

средний (нормальная физическая форма, отсутствие мед. противопоказаний), пешие переходы, подъем на горы с перепадом высот 700 м.

от 52 000 руб.

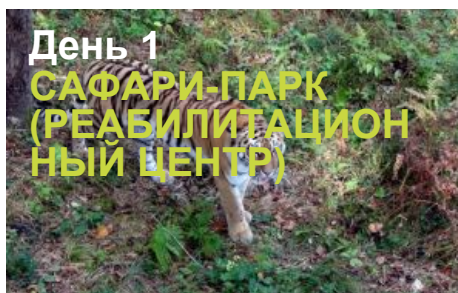
10 дней / 9 ночей

Экотур по Южному и Центральному Приморью . Тур на джипах и лодках + ежедневный треккинг. Все маршруты проходят НАЛЕГКЕ - носить тяжелый рюкзак не нужно (он перемещается на джипах). В ежедневный маршрут Вы берете с собой только перекус, фотоаппарат и дополнительную одежду на случай непогоды.

Сложность: средняя (нормальная физическая форма, отсутствие мед. противопоказаний), пешие переходы, подъем на горы с перепадом высот 700 м. Если вы не уверены, что сможете пройти 10-17 км по горам, не волнуйтесь, с группой работают как минимум 2 гида. Один гид пойдет с более подготовленной частью группы, а Вы сможете со вторым пройти облегченный вариант такого же маршрута!

НАБОР В ГРУППЫ ЗАКРЫТ

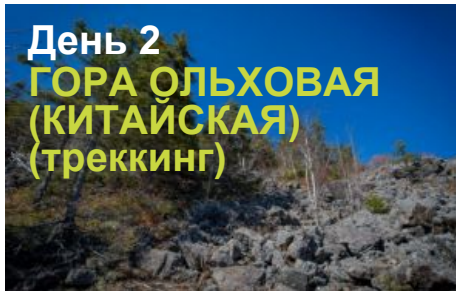
План путешествия



День диких животных и птиц: Прилет в г. Владивосток (07 30-11 00). Встреча группы в аэропорту. День диких животных и птиц: Сафари-парк (реабилитационный центр) - амурские тигры, изюбри, пятнистые олени, косули, гималайские медведи, дальневосточный лесной кот и прочие животные в приближенных к естественным условиям местообитания. Трансфер вдоль Партизанского хребта к подножью г. Ольховая (Китайская). Ночевка в палатках, душ.

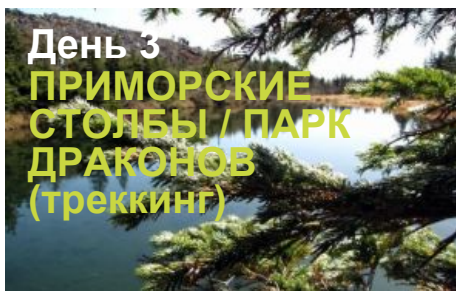
*Приморский сафари-парк уникален тем, что здесь можно увидеть животных как в природе, без решеток перед глазами. Он состоит из четырех частей - парк Копытных, парк Тигров, парк Хищников и парк Птиц. На территории парка Копытных свободно гуляют кабаны, изюбри, пятнистые олени и косули. Копытных можно покормить с руки

и погладить. На территории парка тигров гарантированно можно увидеть тигров Амура и Тайгу. В парке хищников живут гималайские медвежата, красные волки, серый волк, енотовидные собаки, дальневосточные лесные коты и барсуки. В парке птиц 15 видов хищных птиц живут в вольерах и на особых присадах. С ними можно пообщаться. В Парк попадают проблемные птицы, которые не могут самостоятельно жить в природе. Когда они выздоравливают, то их выпускают на волю. В парке ставятся в том числе и реабилитационные задачи - помощь сиротам, больным, раненым животным и последующий выпуск выздоровевших животных в их естественную среду обитания.

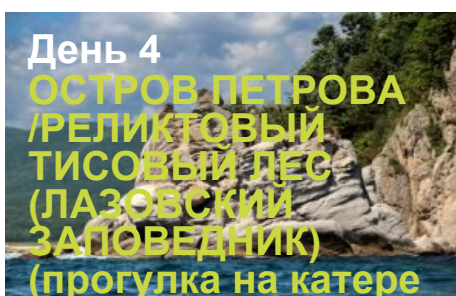


День гор и вершин: г. Ольховая (Китайская) 1669 м. Восхождение на гору (15 км) – каменные осыпи, нетронутая тайга, высокогорное озеро и великолепные виды с основной вершины Южного Сихотэ-Алиня. Ночевка в палатках. Душ.

*Гора Ольховая (Китайская): одна из высочайших вершин Приморского края - высота 1669 метров. Особенностью горы Ольховой являются озера, расположенные на плато практически у вершины, в которых водятся тритоны. Лес богат кедром и лиственницей, аралией и орехом манчжурским, лимонником и боярышником, шиповником и диким виноградом. На вершине горы растут жимолость и брусника. Если спускаться с вершины горы на юго-запад, вы попадаете на очень красивый ключ с небольшими скалами и водопадами.



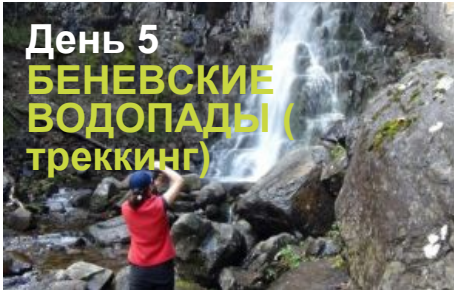
День скал и горных останцов: трансфер перевал Лазо -Чистоводное. Приморские столбы или Парк Драконов. Треккинг по красивому дубово-кедровому лесу к вершине горы с каменными статуями, замками и красивыми видами (7 км). Вечером трансфер к морю в бухту Петрова (Лазовский заповедник). Отдых в красивой заповедной бухте. Ночевка в кемпинге.



День островов и бухт: Лазовский заповедник. Экскурсия на о. Петрова с реликтовой тисовой рощей. Прогулка на катере по морю и трекинг вокруг острова. Возвращение в бухту – снорклинг, купание в море. Трансфер к ключу Еломовский. Ночевка в кемпинге в тайге.

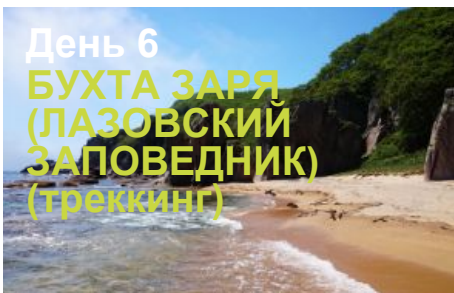
*Остров Петрова входит в состав морской акватории Лазовского государственного природного заповедника имени Л.Г.Каплана. Главная ценность острова — древнейшая роща реликтового тиса остроколючного, возраст которой насчитывает столетия. Сам остров невелик и находится очень близко от материковой части Приморского края в бухте Петрова или, как ее называют местные жители, бухте Поющего Песка. Его площадь не более четырехсот метров квадратных — сорок гектаров. Протяженность острова — чуть менее одного километра. По форме остров, если смотреть со стороны бухты, напоминает огромного кита. Берег, обращенный к бухте, — пологий. А вот со стороны Японского моря остров Петрова высок и

скалист. Здесь высота береговых достигает несколько десятков метров. К острову Петрова относятся и две отдельных скалы, которые имеют местное название Дед и Баба.




День водопадов и южной тайги: Беневские водопады (3 каскада) - одни из самых красивых на Дальнем Востоке России. Южная Приморская тайга - тисы, диморфранты, лианы, местообитание амурского тигра. Треккинг 14 км вдоль живописного ручья. Охранная зона Лазовского заповедника.

*Беневские (Еломовские) водопады – эта каскад из 3 больших и 22 небольших водопадов на ключе Еломовский (Южный Сихотэ-Алинь). Самый большой и красивый водопад – Приморская звезда. Он представляет собой 20 метровый столб воды, который ударяясь о ступенчатые выступы скалы, разбивается на сотни небольших каскадов и напоминает многогранный алмаз. Путь к водопадам идет по берегу ручья, поросшему реликтовым лесом из тиса остроконечного, граба, вяза, медвежьей черемухи и тополя Максимовича. Огромные валуны, покрытые мхом, вековые деревья, бесконечно петляющее русло ключа уведут путешественника навстречу с прекрасными водопадами.



Лазовский заповедник. Трансфер на север заповедника. Бухта Заря и треккинг по берегу моря в самых красивых и диких местах заповедника. Обед в п. Лазо. Трансфер в бухту Весёлка (полуостров Дунай). Ночевка в комфортабельных домиках на первой линии у моря (размещение по 2 в каждом домике). В домиках - электричество, комфортные кровати, вид на море. Горячий душ.

*Бухта Заря протяжённостью которой около 2 км. Здесь, на побережье, находится уникальное озеро Заря. В нём растёт реликтовое водное растение бразения Шребера.



Снорклинг тур на морском катере: отправление из бухты Весёлка на комфортабельном катере к камням Унтковского - посещение лежбища нерп. После - едем к острову Аскольд. Купание с масками и трубками в нескольких местах с красивым подводным миром. Прогулка на катере вокруг острова - старинный маяк, тисы, скалы, пастбища оленей, водопады, обрывающиеся в море. Во второй половине дня - возвращение в бухту Весёлка: отдых в бухте, рыбалка, каякинг, прогулки по окресным холмам. Ночевка на базе. Горячий душ.

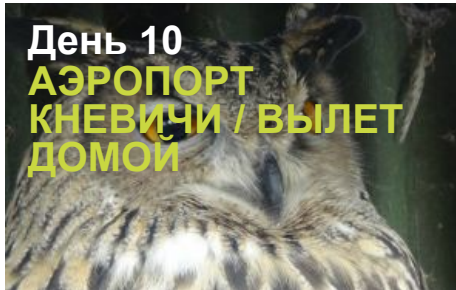


День гор и тайги: восхождение на гору Фалаза (1279 м) . Набор высоты при подъеме составляет 1100 метров.

*Гора Фалаза - одна из самых красивых вершин Приморья. Главные плюсы этого маршрута - фантастический лес, множество растений-реликтов и отличный вид на весь Ливадийский хребет. После покорения вершины - возвращение в бухту Веселка. Купание в море. Ночевка в домиках. Горячий душ.



Трансфер в г. Владивосток. Сити-тур по г. Владивосток: мост Русский и Золотой, исторический центр и набережная. Видовая площадка. Рыбный рынок. Свободное время. Прощальный ужин. Ночевка в гостиницах. На следующий день отправление домой из аэропорта Кневичи.



Трансфер в аэропорт Кневичи из г. Владивосток. Вылет домой.

В стоимость тура входит

Транспорт (японское авто джип), проживание на базе, в кемпингах, баня, аренда снаряжения, спутниковый телефон, питание (завтрак, ужин, дневной перекус), сопровождение гида на всех маршрутах, морская экскурсия.

В стоимость тура не входит

Авиаперелет до Владивостока, гостиница в г. Владивосток, питание в кафе (обед в 1, 3 и 8 день, а также питание в г. Владивосток).

Безопасность

В интересах вашей безопасности нужно иметь прививку от клещевого энцефалита (если вы собираетесь приехать в мае-июле). Срок между прибытием к нам и прививкой должен составлять 1 месяц и более. У нас всегда будет существовать связь с внешним миром посредством спутникового телефона, сотовая связь практически везде, кроме поселков и городов, отсутствует. Группу всегда сопровождают опытные гиды-инструкторы, хорошо знающие особенности маршрута и местности, в которой он осуществляется, способные оказать первую помощь. Группа обеспечивается качественными продуктами, питьевой водой и свежей пищей, исправными баней или душем, а также средствами размещения на ночлег.

Дополнительная информация

Сложность: средняя (нормальная физическая форма, отсутствие мед. противопоказаний), пешие переходы, подъем на горы с перепадом высот 700 м. Если вы не уверены, что сможете пройти 10-17 км по горам, не волнуйтесь, с группой работают как минимум 2 гида. Один гид пойдет с более подготовленной частью группы, а Вы сможете со вторым пройти облегченный вариант такого же маршрута!

Когда приехать

ИЮНЬ

В июне тепло и сухо. Средняя температура днем равняется +18-20°, ночью - +10° Крайне редко бывают дожди. На ветках свежие, молодые листья, цветет клен и дуб; травы тоже начинают цвести – луга становятся красивыми.

ИЮЛЬ

В июле у моря тепло (+20°C), в горах – жарко (+25-30°C). Уже можно начинать купаться в море (температура воды +18-20°). В лагунных озерах вода очень теплая. Приходит летний муссон, могут начаться дожди.

АВГУСТ

Август – теплый или даже жаркий (+25-28°C), изредка приходят муссонные дожди, которые могут длиться до 3-х дней. В море вода достигает 22°C градусов, можно купаться подолгу. Созревает голубика, жимолость, появляются грибы.

СЕНТЯБРЬ

До конца сентября море еще теплое. В сентябре стоит сухая и теплая погода (+20-22° C), редки дожди – в область Приморья проникает жаркий тропический воздух. Лишь в конце месяца деревья начинают желтеть.

ОКТАБРЬ

Октябрь на Сихотэ-Алине - солнечный и золотой. Очень красивая пора. Дождей нет. Лес становится разноцветным - желтым, оранжевым, красным, фиолетовым и зеленым.

Как добраться

Стартовым пунктом наших маршрутов являются г. Владивосток. Во Владивосток можно попасть на рейсах авиакомпаний Аэрофлот, S7. Билеты желательно брать заранее,