

Треккинг к подножию Белухи (12 дней)



Уровень подготовки

хорошая физическая форма

от 19 900 руб.

12 дней / 11 ночей

Белуха - высочайшая точка Алтая и Сибири. Её Восточная вершина возвышается на 4 506 м над уровнем моря. У подножья белоснежной горы находится таинственное озеро Ак-кем. Наиболее интересные туры на Алтай проходят у Ак-кемского озера. Нитка маршрута пролегает по малоисследованным водоразделам рек Ак-кем и Аргут, Ак-кем и Кучерла.

Перед поездкой ознакомьтесь пожалуйста с правилами пребывания в пограничной зоне:

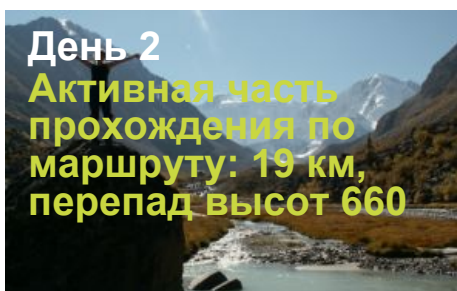
http://ps.fsb.ru/files/pdf/prikaz_N454_07082017.pdf

План путешествия



День 1

Встреча в г. Барнауле в 7-00 . Трансфер в Тюнгур. 750 км, 12-13 часов. В пути – 2-3 непродолжительные остановки. заезд на т/базу
Высотник вечером. Размещение в маршрутных палатках на оборудованной площадке на территории турбазы с навесом, костровищем и дровами. Ужин в кафе.



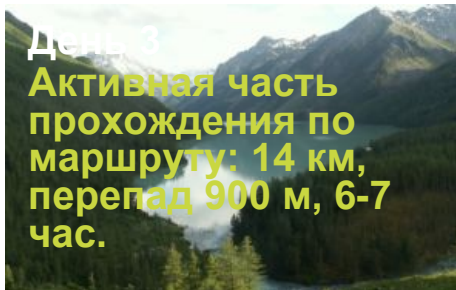
День 2

**Активная часть
прохождения по
маршруту: 19 км,
перепад высот 660**

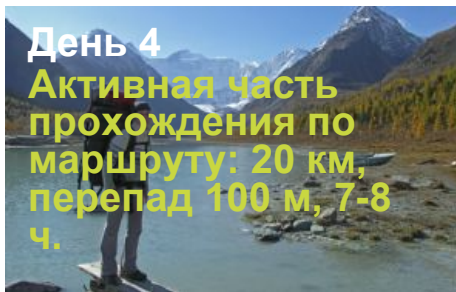
м, 6-8 часов.

Начало трекинга. Переход от Т/базы Высотник (высота над уровнем моря 850 м) - через перевал Кузюк (1 513 м) - спуск к реке Ак-кем - стоянка у ручья Ороктой (1 100 м). Проходим через алтайскую деревню Кучерла, поднимаемся по тракторной дороге на перевал Кузюк. По пути - 2-3 остановки перевести дух: перевал, хоть и

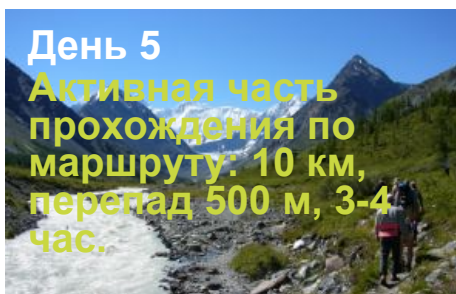
несложный, но для неакклиматизированного в горах человека - это первое испытание. После перевала спускаемся в ущелье Ак-кем, проходим по мосту через реку Ак-кем - и мы у места первой ночевки у ручья Ороктой. Ставим палатки, готовим ужин на костре. В этот день предлагается обогнуть перевал Кузуюк по Катуню на рафтах до устья реки Ак-кем. (доп. 5000 руб.с человека при группе 10 человек)



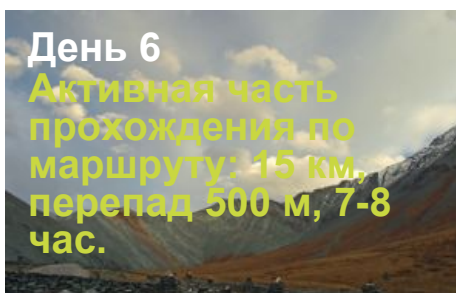
Подъем по ручью Ороктой - до стоянки у ручья Тухман (2 000 м). Почти весь день поднимаемся сначала вдоль ручья, затем - серпантином по густому кедровому лесу. Затем выходим к альпийским лугам и панорамам снежных пиков, объемлющих весь Горный Алтай. Ночевка у истоков ручья Тухман, под скалой. Есть возможность купить барашка. Комментарий для тех, кто никогда не ходил в горные пешие туры на Алтай: "Перепад 900 м" означает, что по вертикали набор высоты - 900 м. Т.е. тропа идет серпантином, но общий набор высоты именно 900 м. А это значит, что подъем заставит попотеть и поыхтеть, день будет не простым.



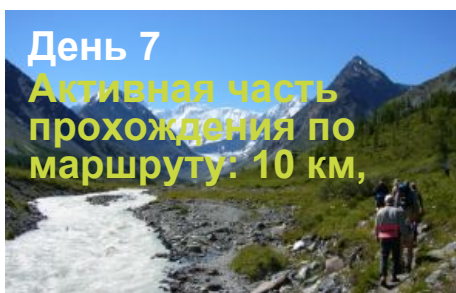
Траверс ручей Тухман - озеро Кюльдуайры (2 000 м). Прогулка под облаками – так можно назвать переход в этот день. Вся нитка маршрута проходит по изумительным альпийским лугам. Панорама Катунского хребта - во все стороны. Видны причудливые скалы-останцы. В озере обычно купаются. Ночёвка в кедровнике.



Короткий рабочий день, переход оз. Кюльдуайры – река Текелю (1 800 м). Небольшой подъём на высокогорное болотистое плато, затем крутой спуск к реке Текелю. Слева -грандиозный обрыв Скинчак, на котором можно увидеть теке (горных козлов). Ночевка на берегу реки Текелю. 10 км, перепад 500 м, 3-4 час. Пешая экскурсия к крупнейшему водопаду на Алтае, памятник природы – Текелю.



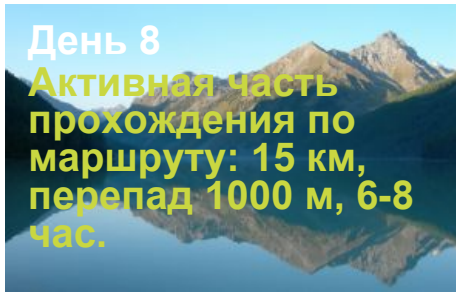
Р. Текелю – перевал Сарыбель (2 300 м) – ущелье Ярлу (2 000 м) – горный приют Ак-кем (1 950 м). «Текелю» - с алтайского «место, где водятся теке (горные козлы)». Подъём на плато Сарыбель («желтая округа») - альпийские луга, укрывающие своим желтым покрывалом Горный Алтай. Довольно продолжительный переход по плато: стена Белухи - прямо перед нами, сверху видны долина реки Ак-кем с рекой Ак-кем. После спуска в ущелья Ярлу переправляемся через поток реки Ак-кем по шаткому мостику - и мы в горном приюте Ак-кем. Размещение в 4-местных кемпингах, ужин в теплой столовой. Вечером - чай у костра в аиле.



**перепад высот 400
м, 4-6 часов.**

Радиальный пеший выход налегке в ущелье Ярлу с возвращением в г/п Ак-кем. Ущелья и долины озера Ак-кем обладают повышенной энергетикой. Здесь можно встретить отшельников, в ущелье Ярлу, утверждают многие, садятся НЛО, здесь выстроен каменный город - город Мастеров. Сюда приезжают люди со всего мира медитировать у

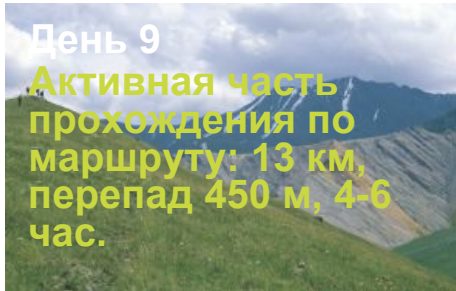
подножья священной горы Белуха.



День 8

**Активная часть
прохождения по
маршруту: 15 км,
перепад 1000 м, 6-8
час.**

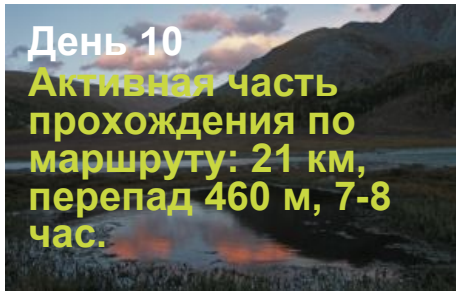
Покидаем Г/п Ак-кем. Подъем на перевал Каратюрек («черное сердце», 3 060 м) – спуск к Кедровой поляне (2 200 м). Горный Алтай, а в особенности регион горы Белуха, славится своими перевалами: перепад высоты в течение подъема достигает более 1 000 м. Прощальный взгляд на ущелье Ак-кем, Белуху, Ярлу, озеро. На перевале обычно лежит снег. Спуск по каменистой тропе в параллельное, лесистое ущелье, Кучерлинское, пересекающее с Севера на Юг приграничный Алтай. Ночёвка на Кедровой поляне.



День 9

**Активная часть
прохождения по
маршруту: 13 км,
перепад 450 м, 4-6
час.**

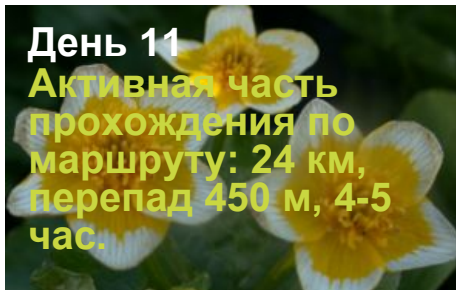
Спуск Кедровая поляна – озеро Кучерлинское (1 760 м). Небольшой подъем на плато, и далее вниз по горной тайге. Стоянка на берегу Кучерлинского озера - красивейшего озёра Горного Алтая. Воду в озерах Кучерла и Ак-Кем называют «живая» и «мертвая» соответственно. В Кучерлинском озере есть возможность поймать хариуса.



День 10

**Активная часть
прохождения по
маршруту: 21 км,
перепад 460 м, 7-8
час.**

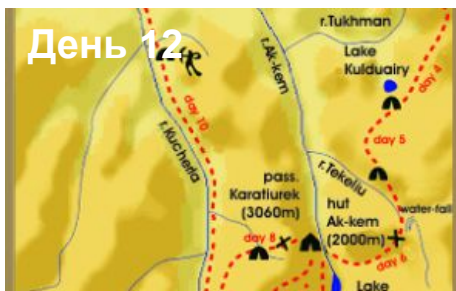
Спуск озеро Кучерлинское – по долине реки Кучерла (1 300 м). Тропа идет вдоль реки Кучерла. Ночёвка на берегу реки.



День 11

**Активная часть
прохождения по
маршруту: 24 км,
перепад 450 м, 4-5
час.**

Долина р. Кучерла - деревня Кучерла - т/база Высотник. По пути посетим грот с петроглифами - стоянку древнего человека. Наскальные рисунки - в основном изображения оленей. На т/базе Высотник размещение в палатках, ужин в кафе.



День 12

Ранний завтрак. Переезд Тюнгур - Железнодорожный вокзал Барнаула.

В стоимость тура входит

- проживание на т/б Высотник в палатках в Дни 1 и 11
- в горном приюте Ак-кем в стационарных 4-местных кемпингах в Дни 6 и 7

- питание с ужина Дня 1 по завтрак Дня 12
- услуги гида
- снаряжение (палатки, костровые принадлежности, тент, аптечка)
- все пермиты и разрешения

Необходимые документы

- паспорт
- страховка

В стоимость тура не входит

- трансфер Барнаул-Тюнгур-Барнаул (750 км в один конец) - 4400 руб/чел
- баня в горном приюте Ак-кем - 1 500 р./1 час/1-5 чел
- баня на т/б Высотник - 1 800 р./1 час/1-10 чел; 1 500 р./1 час/1-5 чел
- по желанию сплав по р. Катунь до устья р. Ак-кем на рафте (18 км, 2 ч.) - 7800 руб. за группу 1-10 чел
- по желанию лошади для транспортировки груза - от 1200 руб./конедень
- оплата за проживание в Домах на т/б Высотник - от 250 руб
- авиаперелет до Барнаула и обратно

Нить маршрута

Барнаул - Тюнгур - перевал Кузуюк - Верхний приют Ак-Кем - перевал Каратюрек - Тюнгур - Барнаул

Питание

3-х разовое. На турбазах в кафе, столовой, на активной части маршрута обед выдается ланч-пакетом, завтраки и ужины в походе готовят участники под руководством гида. Все продукты выдаются.

Погода

Погодные условия в горах изменяются достаточно часто. Возможно выпадение осадков. Температура днем +10+30 градусов по Цельсию, ночью 0 +10, осенью до -5. Дневные переходы составляют 10 – 20 км.

Программа может измениться в связи с погодными неблагоприятными условиями. Решение по изменению маршрута принимаются гидом.

Транспорт

Трансфер Барнаул-Тюнгур

Нужно учитывать, что дорога Барнаул-т/б Высотник (750 км) представляет собой:

- на 50% асфальтовое покрытие, остальные 50% - грейдер, что замедляет движение
 - на пути – перевалы, серпантины, что так же не ускоряет движение
 - Как можно организованнее и раньше погрузиться на транспорт в Барнауле или Бийске. Для этого необходимо за 3 дня до начала тура быть на связи по тому телефону, который туристы указали в Заявке, чтобы можно было скорректировать место и время встречи со встречающим менеджером.
 - Постараться сократить количество и продолжительность санитарных остановок и остановок для приема пищи. Для этого важно слушать рекомендации сопровождающего на трансфере менеджера.
- Главная задача – прибыть к началу маршрута, на турбазу Высотник как можно раньше, чтобы максимально в этот же день решить все организационные вопросы и успеть отдохнуть перед выходом на маршрут на следующий день.

Трансфер Тюнгур-Барнаул

Выезд с турбазы Высотник – ранний, после завтрака. По пути запланирована обязательная остановка у святого источника Аржан-Суу – для покупки сувениров. Трансфер запланирован до Железнодорожного вокзала г. Барнаула, находящегося рядом с Автовокзалом и гостиницей Барнаул.

Условия проживания

В стоимость программы включено стандартное проживание на турбазе Высотник в Дни 1 и 11 в маршрутных палатках на спец. площадке с навесом, костровищем и дровами. Есть возможность, доплатив, на Высотнике

проживать в более комфортных условиях

Условия горного похода

Трекинг к подножью Белухи наиболее популярный тур к подножью главной горы Алтая - Белухе. Маршрут не категорийный, доступен для всех людей, имеющих хорошую физическую форму. Нитка маршрута - это замкнутое кольцо. На 6 день программы группа приходит в горный приют Ак-кем. Горный приют расположен недалеко от озера Ак-кем. С этого места совершаются все радиальный выходы в долины и ущелья у горы Белуха.

Погода в горах непредсказуема и изменчива, чем характерен Горный Алтай. Дневная температура +10 +30 градусов по Цельсию, ночная 0 +10, в сентябре ночью до -5.

Ежедневно группа проходят по 10 - 20 км. Перепад высот по вертикали в отдельные дни достигает 1 000 метров. Во время похода каждый участник несет свои личные вещи и часть общего снаряжения: палатки, котлы и продукты (около 8-10 кг на человека). В случае неблагоприятных погодных условий нитка маршрута и программа могут измениться. Решение об изменении маршрута принимается гидом.

Дети до 10 лет не допускаются на маршрут, до 18 - в сопровождении родителей.