

Джиппинг по Тасмании. Национальные парки.



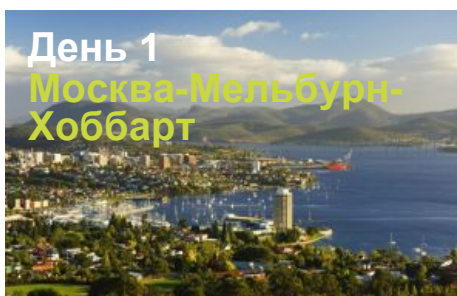
от 576 544 руб. (6 000 USD)

15 дней / 14 ночей

Тасмания - уникальная территория Австралии, более 70 процентов территории которой занимают национальные парки. Относительная близость Антарктиды делают климат там мягко говоря прохладным, даже в разгар лета в горах периодически выпадает снег, а понижение температуры ночью до нуля на побережье - обычное дело. Тем не менее в Тасмании растет лес, более всего похожий на субтропические джунгли с огромными древовидными папоротниками, лианами, пальмами и эвкалиптовыми лесами. В Австралии обитают пандемелеоны и тасманийский дьявол - эндемики этого острова.

К сожалению тасманийского полосатого волка никто не видел с двадцатых годов прошлого века. Австралийцы завезли на территорию острова кенгуру, они живут в национальных парках, но эндемиками острова не являются. На побережье обитают пингвины и морские львы, у берегов часто встречаются киты. На острове много утконосов и ехидн. Аборигенов с острова выселили, а вот многочисленные растения из Европы завезли и они сильно искажают первозданные пейзажи.

План путешествия

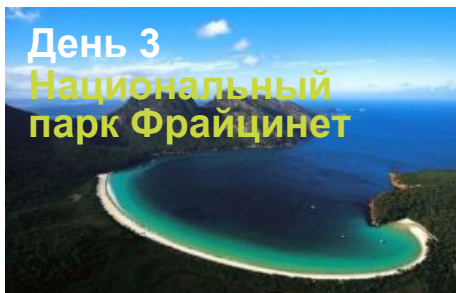


Прибытие в Мельбурн, перелет в Хоббарт, столицу Тасмании. размещение в гостинице, осмотр города, закупка продуктов и подготовка (покупка) снаряжения, газовых баллонов, палаток, спальных мешков и прочего кемпинг-снаряжения. Приобретение единого пропуска во все национальные парки.



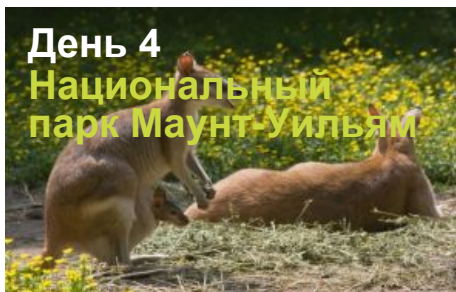
Выезд на маршрут- на северо-восток в национальный парк Тасман. Вечерняя прогулка по парку, вы увидите карстовые арки, причудливые скалы побережья, морские гроты и прибойные пещеры, лежбища морского зверя. Ночевка в кемпинге (палатка или домик). Утром- посещение центра разведения тасманийского дьявола. Здесь вы можете сфотографировать это редкое животное. По желанию- Экскурсия в тюрьму Порт Артур.

*Абель-Тасман — национальный парк расположенный на крайнем севере Южного Острова, в южной части залива Голден-Бей в Новой Зеландии. Национальный парк сформирован в 1942 году. Занимает маленькую площадь всего 225,3 км²; и является самым маленьким по площади национальным парком в Новой Зеландии. Название парку дано в честь Абеля Тасмана, который является первым европейцем открывшим сторону Новой Зеландии в 1642 году.

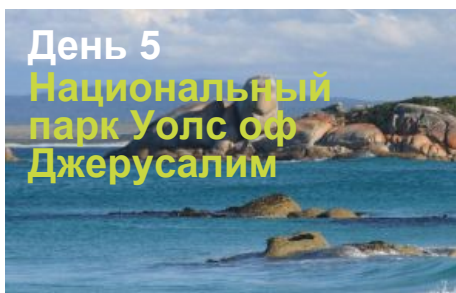


Переезд в национальный парк Фрайцинет. Здесь водятся морские львы и иногда (ночью) на берегу бывают пингины. ночевка в кемпинге- палатка или домик.

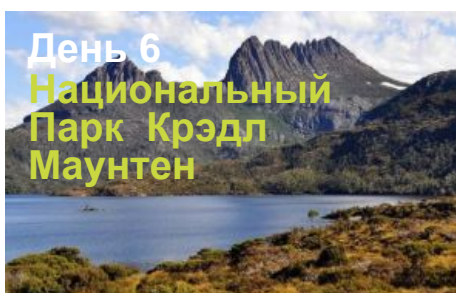
*На восточном побережье острова Тасмания, к югу от Австралии, находится Национальный парк Фрейсине, с его ошеломляющим заливом Вайнгласс (винный бокал). Название было выбрано не случайно, ведь по форме залив походит именно на бокал. Другой отличительной чертой этих мест являются розовые гранитные пики, выстроившиеся в линию прямо на пляже. Их называют "Опасностями", а пляж соответственно Пляжем Опасностей



Переезд в национальный парк Маунт-Уильям. Здесь можно наблюдать кенгуру, привезенных из Австралии. Ночевка в кемпинге, палатка или домик.



Переезд в национальный парк Уолс оф Джерусалим, ночевка в кемпинге в палатке, ночь у костра. К костру ночью приходят посумы, в надежде на приношение.



Утром- пеший подъем на 500 метров плато, прогулка 15 км, спуск к лагерю, переезд в национальный парк Крейдл Маунт, прогулка в парке. Ночевка в кемпинге, домик или палатка.

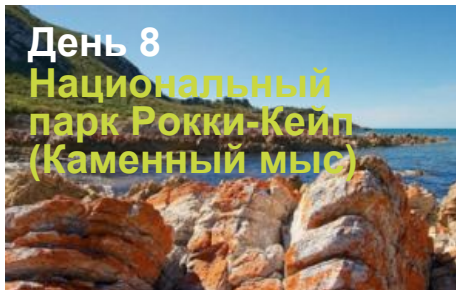
*Крэдл Маунтен Национальный Парк – самый знаменитый национальный парк Тасмании. Крэдл Маунтен назван в 1827

исследователем Джозефом Фосси , который решил, что это место имеет замечательное сходство с колыбелью (крэдл с англ. - колыбель) Национальный парк Крэдл Маунтин – Лэйк Сент Клер является особо охраняемой территорией, объектом Всемирного наследия дикой природы. В названии парка упоминаются его две основные достопримечательности: зубчатый горный пик Крэдл Маунтин и высокогорное озеро Сент Клер. Здесь же находится самая высокая гора Тасмании, Осса, высотой 1617 метров.




Утренняя прогулка по парку Крейдл Маунт по пешеходному маршруту. отсюда начинается трек, проходящий через весь национальный парк, продолжительностью в неделю. При желании машина будет ждать вас на выходе с трека, у южных ворот, через неделю.

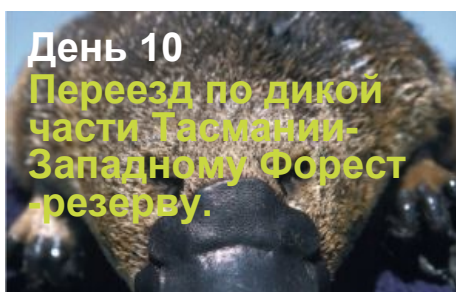
*Здесь можно увидеть самые высокие горы Тасмании, самое глубокое озеро Австралии St. Clair, полюбоваться горными реками, протекающими в эвкалиптовых лесах, водопадами, скалами и насладиться великолепными видами, тишиной, покоем и чистейшим воздухом.



В случае если вы решили продолжить дальнейшее путешествие на автомобиле- переезд в национальный парк Рокки-Кейп (Каменный мыс). Прогулки по парку, птичьи базары. Ночь в отеле.



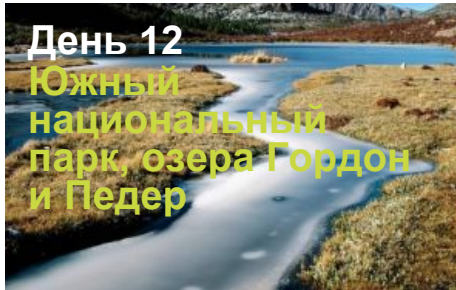
Переезд в городок Артур-ривер, прогулки по океанскому побережью. В этих местах красивые слоистые скалы обросли красными водорослями, очень фотогеничное место для съемок закатов и восходов. Подготовка к джиппингу по дикой части Тасмании, закупка продуктов.



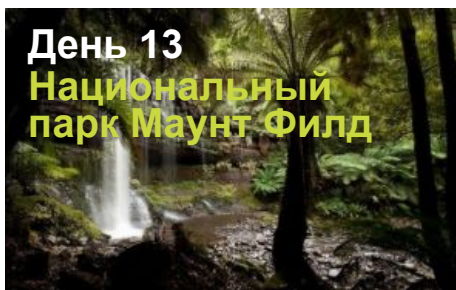
На протяжении следующих 400 километров Вам не встретиться ни одного поселка или строения. К вечеру вы прибудите в крохотный поселок Паймен-ривер, где и проведете ночь на Паймен ривер, полной утконосов. Это ночные животные, они появляются на закате и охотятся в речке , плескаясь до утра. Ночевка в отеле.



Переезд в милый маленький городок Страхан, где много лет назад поселились колонисты из Германии. По дороге посещение пустыни Бродячие Дюны, трехчасовая прогулка. Здесь можно сделать потрясающие фотографии тридцатиметровых песков, медленно наступающих на эвкалиптовый лес, потрясающие съемки заката. Ночевка в Страхане в отеле.



Переезд в Северную часть Южного национального парка, к озерам Гордон и Педер. По дороге- часовая прогулка к водопадам в джунглях в южной части парка Уолс оф Джерусалим. Ночевка в кемпинге, в палатке.



Переезд в национальный парк Маунт Филд, подъем на плато на автомобиле, ночевка в отеле на плато, вечерняя и утренняя прогулки вокруг горного озера и к цветущим альпийским лугам.

*Национальный парк Маунт Филд является, пожалуй, самым популярным среди местных жителей. Посетителей влекут сюда живописные горные пейзажи, вересковые пустоши, чистейшие озера и великолепные каскадные водопады. Парк расположен в 70 километрах к северо-западу от Хобарта. Самой яркой точкой путешествия может стать водопад Рассел. Его мощный водяной поток, плотной пеленой обволакивающий горные выступы, еще в 1885 году был признан памятником природы, а территория вокруг него была объявлена заповедной.

Уникальные деревья и кустарники будут окружать вас во время прогулки по парку. Прекрасные экземпляры древовидных папоротников позволят мысленно перенестись на миллионы лет назад, в эпоху динозавров. Зеленые альпийские луга с нежнейшими цветами пастельных оттенков подарят минуты настоящей радости ценителям прекрасного. Если вы относитесь к числу настоящих везунчиков, то на территории парка сможете встретить утконоса, ехидну и даже сумчатого дьявола.



Переезд в Хоббарт, ночь в отеле .



Перелет в Мельбурн, посадка на самолет в Москву.

В стоимость тура не входит

- международный и внутренние авиа - от 65000 рублей
- медицинская страховка
- виза в Австралию