7 Вершин Приполярного Урала. 7 дней восхождений. ХМАО. Вертолётная заброска

Уровень подготовки

хорошая физическая форма

от 98 240 руб.

8 дней / 7 ночей

Посещение, восхождения и обзоры самых высоких, красивых и труднодоступных вершин Приполярного Урала: Гора Народная, гора Манарага, пик Карпинского, гора Подкова, хребет Мансинёр (пик Манси, Манси-ньер), перевал Кар-Кар, хребет Блюхера, перевал Студенческий, горное озеро Голубое, Плато Руин, горное озеро Бублик, горные озёраВерхние Балбанты и Малые Балбанты, жилища оленеводов, перевал Зиг-Заг, река Манарага, река Народа, река Балбан-Ю (Балбанью), ледник Югра, долина смерти Хобею (при желании команды), горные цирки и истоки ледниковых рек.

Всю эту красоту можно увидеть собственными глазами в предлагаемом нами маршруте: 7 Вершин за 7 дней. Французские Альпы ничем не лучше Российских хребтов Приполярья. Приглашаем Вас совершить путешествие с вертолётной заброской по самым древним горам Земли. 2 часа перелёта на вертолёте и Вы окажитесь у подножия легендарных труднодоступных горных вершин Приполярного Урала. Под руководством наших опытных инструкторов взойдёте на самую высокую гору Урала Народную, насладитесь путешествием и восхождением на более дальние вершины, путешествие на которые у некоторых туристов занимает практически весь отпуск.

Только задумайтесь - за максимально -короткий промежуток времени, составляющий пару часов, оказаться в местах, где порой даже не ступала нога человека. Ощутить на себе суровость северных ветров, окунуться в ледниковые озёра, пройти по каменным россыпям, курумникам, взойти на самую высокую вершину и насладиться необъятной красотой Русского Приполярного Севера. Мы сделаем это возможным для Вас. Время отдыхать в России. Приглашаем в команду!!!

Участники экспедиции могут совершить восхождение, либо просто посмотреть на вершину. Маршрут проведения экспедиции формируется исходя из погодной ситуации в горах и общего голосования участников экспедиции.

Вариантов проведения экспедиции и формирования маршрутов может быть несколько : Команде на протяжении экспедиции предлагается 2 однодневных маршрута (лайт-варианты) и один двух-трех-дневный (хард-вариант).

План путешествия

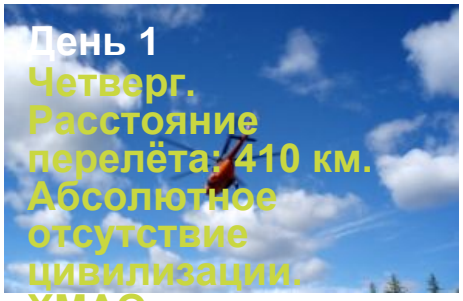

День 1
Четверг. Расстояние перелёта: 410 км. Абсолютное отсутствие цивилизации. ХМАО

Дневное (позднее утреннее) время. Прибытие команды в район горного озера Голубое. Мобильная разгрузка борта. После полной разгрузки борта вертолёт покидает место высадки. Высадка группы осуществляется на территории Ханты-Мансийского Автономного Округа
Расположение команды, обустройство стационарного базового лагеря, коллективная установка усиленных технологических шатров, установка персональных горных палаток.
Стационарный лагерь предусмотрен на берегах живописнейших горных озёр на выбор команды: озеро Голубое / озеро Бублик / озеро Верхние Балбанты, либо горной реки Манараги. Вода из горных источников находится в постоянном доступе для каждого участника экспедиции.

14:00 Горячий обед. 16:00 Свободное время для участников экспедиции, адаптация к горным условиям Приполярного Урала, отдых от перелёта, общение участников экспедиции.
Вечерние индивидуальные дела.
21:00. Праздничное застолье. Горячий изысканный ужин от Шеф-повара.
23:00 Отбой. Отдых. (по общему желанию команды топится мобильная баня)
Ночь в горах. Базовый лагерь у озера Голубое. Подножия горных хребтов Приполярного Урала. Ханты-Мансийский Автономный округ.

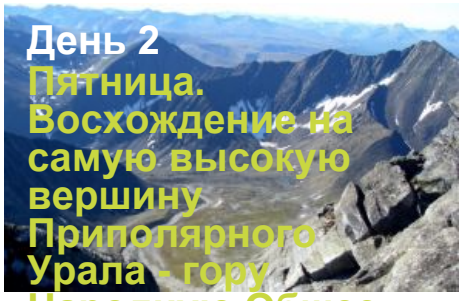

День 2
Пятница. Восхождение на самую высокую вершину Приполярного Урала - гору Народную.Общее расстояние дневного перехода: 25-28км.

6:00 Ранний подъём. 7:00 Горячий завтрак.
8:00 Сборы и радиальный 1-дневный выход в горы - восхождение на самую высокую вершину Приполярного Урала - гору Народную. Желающие отдохнуть и насладиться красотой природы горного Приполярного Урала без изнурительных радиальных выходов-восхождений - остаются в расположении лагеря весь в течение дня.
Для основной части группы: радиальный выход с проводником-гидом клуба в сторону вершины горы Народная с пешим переходом через плато Руин по пологой части отрога.
На маршруте предусмотрено посещение ледника Югра и истоков реки Народа. Маршрут проходит по курумникам - каменным россыпям. Участники на маршруте должны иметь трекинговую обувь с анти-скользящей подошвой и трекинговые палки. Путь проходит по пересечённой приполярной горной местности. Траверс вершины осуществляется по согласованию с командой. Предусмотрены два варианта маршрута: Первый вариант маршрута - восхождение на хребет вверх по долине реки Народы (расстояние примерно 3 км) и далее по правому склону долины ручья Экспедиции до его правого истока (расстояние примерно 6 км), находящегося на высоте около 1200 м. Расстояние от истока ручья Экспедиции до вершины горы Народная около 5 км крутого подъема по склону, покрытому крупнообломочной каменной россыпью, отдельные глыбы которой

торчат из плотного не растаявшего снега (в зависимости от времени сезона).
Второй вариант маршрута: группа поднимается по долине реки Народы до третьего озера (расстояние 10 км), расположенного восточнее ледника Югра, откуда виден юго-западный кар массива Народной. От озера подъем на юго-восточное плато с обходом кара с востока. Выйдя на плато, участники экспедиции проходят по крутому склону к вершине, на которой установлен тригонометрический знак и каменный тур. Весь путь от лагеря в устье ручья Близнецы до вершины составит 14 км (около 6 часов).
На гребне горы Народной установлен православный крест, Дата установки креста: 1998 год. От креста до вершины горы - 100 метров подъема.
Восхождение на вершину горы Народной. Фотосессии на вершине горы Народная. Наслаждение видами горных хребтов и природными пейзажами, долинами северных рек и озёр с самой высокой точки Приполярного Урала - вершины Народная. С горы Народной открывается потрясающий вид на основные вершины Приполярного Урала - хребет Карпинского, гору Манарагу, пик Мансинёр, гору Колокольню.
14:00 Остановка на обед-перекусы.
После отдыха и обеда команда покидает горную вершину и размеренно начинает движение в сторону базового лагеря. Обратный маршрут возвращения в базовый лагерь планируется исходя из существующих погодных условий и общего самочувствия участников экспедиции.
21:00. Горячий праздничный ужин в честь участников экспедиции, покоривших самую высокую точку Уральского хребта - гору Народную, состоящий из изысканных блюд национальной кухни, приготовленный на гриле ожидающим группу Шеф-поваром. Поздравления участников экспедиции, совершивших восхождение на вершину. Вечерние индивидуальные дела.
22:30 Отбой. Ночь в базовом лагере у озера Голубое. Восточный склон. Хребет Приполярного Урала. Ханты-Мансийский Автономный округ

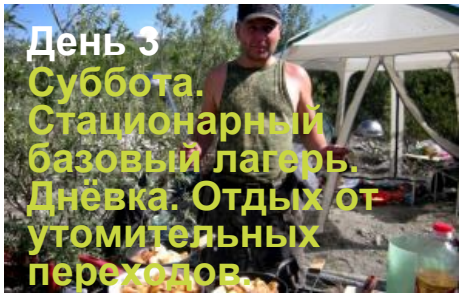

Поздний подъём в 8:45. 9:00 Горячий завтрак.
В третий день экспедиции для состава команды предусмотрена "днёвка" - отдых от изнурительного пешего радиального выхода на гору Народную. По погодной ситуации при возможности (отсутствии сильного порывистого ветра) устанавливается мобильная баня.
14:00 Горячий размеренный обед. В соответствии с выбранным группой меню, Шеф-повар угощает участников экспедиции разнообразными горячими и холодными закусками, самодельным ржаным хлебом, камчатскими лепёшками, прохладительными витаминными напитками: соками, морсами, взварами, лимонадами, настойками на травах напитанных витаминными природными компонентами, закусками из маринованных красноголовиков с домашней сметанкой и луком, юкколой из северной щуки с корой дуба и листьями смородины, натёртой смесью перца, котлетками рубленными из предварительно замаринованного мяса, да с диким чесночком, ароматными мясными стейками, хе из щуки и овощей, чаями таёжными со смородиновым листом, ягодами жимолости,

брусничным листом, чагой и сосновыми молодыми побегами, ну и, конечно же основными мясными блюдами из специально заготовленной и вакуумированной заранее для таких уникальных обедов - ароматной баранины и парной свининки.
Вечерние индивидуальные дела.
21:00 Общий сбор команды. Горячий ужин. Отдых.
Ночь в горах. Базовый лагерь у озера Голубое. Восточный склон хребта Приполярного Урала. Ханты-Мансийский Автономный округ.

*Справка: Вода во всех горных озерах Приполярного Урала очень чистая, слабоминерализированная, минерализированная, удивительно голубая, иногда цвета морской волны, горные озера Приполярного Урала очень живописны и придают неповторимое своеобразие и суровую прелесть краю. Каровые озера отличаются высоким расположением (выше 800 м), большой глубиной (более 20 м), округлой формой, каменистыми, почти лишенными растительности на берегах, характеризуются отсутствием рыбы и водоплавающей дичи. Выше 1000 м имеется всего лишь 68 озер, и среди них самое глубокое (38 м) на Приполярном Урале – озеро Манси.

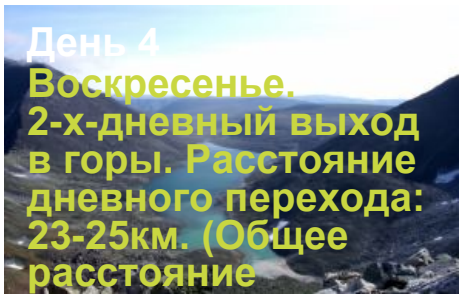

День 4
Воскресенье. 2-х-дневный выход в горы. Расстояние дневного перехода: 23-25км. (Общее расстояние двухдневного радиального выхода: 48-50км.)

Ранний подъём в 6:00.
7:30 Горячий завтрак.
8:00 Сборы и радиальный 2-х-дневный выход в горы - путешествие по горной части Народо-Итьинского хребта Приполярного Урала на запад в сторону красивейшей вершины Приполярья - горы Манараги.
Двухдневный поход будет не лёгок, участники экспедиции несут собственные спальники и облегченные клубные палатки, а также запас воды и провизии на 2 дня в собственных рюкзаках.
Желающие отдохнуть и насладиться природой и горами Приполярного Урала без радиальных выходов - остаются в расположении лагеря в течение 3-х последующих дней.
В пешем передвижении по массиву горных хребтов команда придерживается оптимального маршрута-трека, которым оснащён навигатор руководителя группы. Команды и распоряжения руководителя группы необсуждаемы и носят исключительно неопровержимый характер.
Основной маршрут движения группы согласовывается до выхода из базового лагеря и принимается общим решением собрания участников команды. Начало маршрута в сторону горы Манараги проходит по отрогам горы Народная. На маршруте участники экспедиции, преодолевая горные массивы, наслаждаются видом на основные хребты Приполярного Урала - хребет Карпинского, хребет Янченко, к северу относительно движения группы отчётливо просматривается перевал Кар-Кар. Направление пути - долина реки Манараги, по которой команда продолжает движение к самой горе Манараге.
Спускаться в долину реки Манараги от основного перевала необходимо осторожно, соблюдая правила страховки.
Передвигаясь по долине реки Манараги команда участников экспедиции совершает обзоры перевала Зиг-Заг (к северо-западу относительно передвижения), горы Подковы (по левому берег реки Манараги), хребет Янченко (по левому берегу реки Манараги), Пик Манси (Манси-нъёр, Хребет Дидковского), (по левому берегу реки

Манараги).
14:00 Отдых. Остановка с целью приготовления горячего обеда.
В этот день команде предстоит преодолеть 24км пути от базового лагеря до подножия горы Манараги. (Расстояние от базового лагеря на оз. Голубое до подножия горы Манараги по прямой составляет 18км.) На маршруте туристическая группа передвигается по пересечённой местности только в светлое время суток. По окончанию светлого времени суток группа располагается на ночь в мобильном радиальном палаточном лагере.
21:00-22:00 Остановка на ночь. Постановка палаток, обустройство временного лагеря. Вечерние индивидуальные дела. Отдых.
Отбой. Ночь в горах вне базового лагеря. Подножие горы Манарага. Приполярный Урал. Республика Коми. Национальный природный парк "Югыд-Ва".

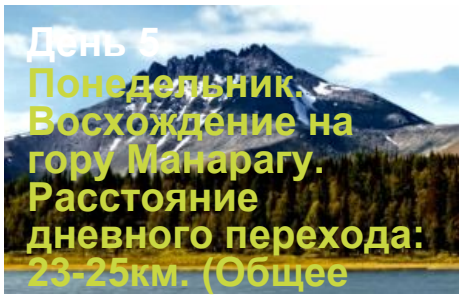

День 5. Понедельник. Восхождение на гору Манарагу. Расстояние дневного перехода: 23-25км. (Общее расстояние двухдневного радиального выхода: 48-50км.)

6:00 Ранний подъём. 6:30 Горячий туристический завтрак.
7:00 Сбор мобильного ночного лагеря, выход в горы. По погодной ситуации и общему самочувствию участников экспедиции принимается коллегиальное решение команды относительно восхождения на гору Манарагу. Восхождение на гору Манарагу с последующим спуском - увеличивает проведённое на маршруте время до 8 часов, и как следствие задержку на радиальном выходе на один день. В случае принятия большинством голосов команды, решения о восхождении на гору Манарагу участники экспедиции начинают восхождение.
Из лагеря у подножия Манараги туристы поднимаются вверх по долине ручья, входят в восточный цирк и поднимаются серпантином на северо-восточное плечо вершины. Начинается крутой подъем на первую, северную, вершину. Чем выше подъём - тем круче склон, плотнее снег.
14:00 Туристический обед, по возможности (зависящей от текущей погодной ситуации).
После непродолжительного отдыха и обеда - начало возвращения в сторону базового стационарного лагеря на берегу озера Голубое. Маршрутная нитка проходит тем же путём в обратном направлении против течения реки Манараги вдоль вершины Пик Манси (Манси-ньёр), хребта Янченко, вдоль горы Подковы в истоки реки Манараги, команда совершит обратный траверс перевала Кар-Кар и одного из отрогов горы Народная.
21:00-22:00 Горячий туристический ужин.
Возвращение в базовый лагерь у озера Голубое.
21:00-22:00 Общий сбор команды. Прибытие в стационарный базовый лагерь на берегу озера Голубое. Горячий праздничный ужин-трапеза, посвященный участникам экспедиции, закончившим напряжённый переход по горам Приполярного Урала (согласно меню).
Вечерние индивидуальные дела. Отдых.
Ночь в горах. Базовый лагерь у озера Голубое. Восточный склон хребта Приполярного Урала. Ханты-Мансийский Автономный округ.

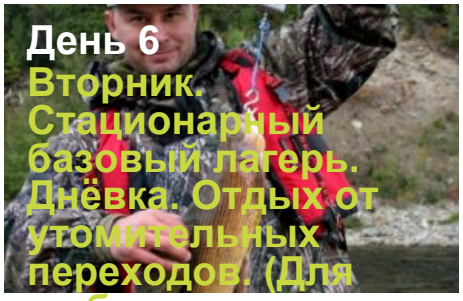

День 6
Вторник. Стационарный базовый лагерь. Днёвка. Отдых от утомительных переходов. (Для рыбаков, посвятивших данный день рыбалке в горной реке - общее расстояние перехода 22,5км)

Поздний подъём в 8:45. 9:00 Горячий завтрак.
В шестой день экспедиции для состава команды предусмотрен отдых от утомительного перехода на гору Манарагу. По погодной ситуации при возможности (отсутствии сильного порывистого ветра) устанавливается мобильная баня.
Также в графике экспедиции - текущий шестой день - резервный на случай задержки группы при восхождении на гору Манарагу. Время этого дня также используется для отдыха остальных для участников экспедиции. В этот день существует возможность отправиться в пеший кратковременный поход по устью ручья-реки Карпин-Шор, берущей истоки у оз. Голубого вниз в направлении реки Северная Народа с целью рыбалки на горного хариуса. Насладиться красотой Приполярного Урала в истоках легендарной горной реки Народа. В ледниковые воды горного течения реки поднимается нереститься хариус, после нереста рыба держится в истоках рек, спасаясь от июльской жары, есть возможность отведать малосол из этой чистейшей горной рыбы. Студеные воды горных ручьев восстановят силы участников экспедиции, решившись на это путешествие. Наиболее выносливые участники при благоприятных погодных условиях смогут совершить траверс хребта Мал. Чендыр и спуститься в долину ручья Амбар-Шор, либо, действуя по своему усмотрению, посетить живописный горный цирк в истоках ручья Амбар-Шор. Также у физически выносливых участников экспедиции будет возможность спуститься вниз по устью ручья Карпин-Шор до устья рекиНароды с целью рыбалки на трофейного хариуса. Расстояние 11 км в одну сторону (общее расстояние 22 км). В данном походе рекомендуется иметь с собой оснащенный походный спиннинг (либо нахлыстовую снасть), запас продуктов для обеда, соответствующую обувь (вейдерсы) и рации для связи с базовым лагерем. Участники экспедиции решившиеся на этот радиальный выход вместо полноценного отдыха - днёвки, возвращаются в базовый лагерь только к ужину.
14:00 Горячий размеренный обед для тех, кто остался в лагере. Вечерние индивидуальные дела. 21:00 Общий сбор команды. Горячий ужин (согласно меню). Отдых.
Ночь в горах. Базовый лагерь у озера Голубое. Восточный склон хребта Приполярного Урала. Ханты-Мансийский Автономный округ.

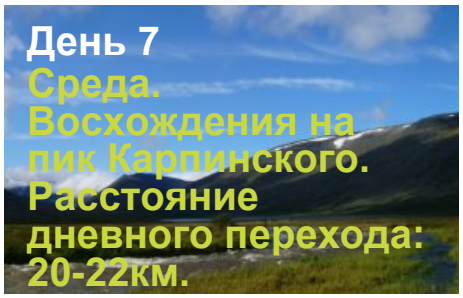

День 7
Среда. Восхождения на пик Карпинского. Расстояние дневного перехода: 20-22км.

Ранний подъём в 6:00. 6:30 Горячий завтрак, согласно меню. 7:00 Сборы в однодневный радиальный выход на маршрут.
В зависимости от уровня подготовки участников экспедиции планируется маршрут восхождения на пик Карпинского. Для более подготовленных туристов маршрут планируется исходя из условия восхождения на гору и последующего спуска к горному озеру Верхние Балбанты.
Для менее подготовленных туристов однодневный маршрут не предполагает восхождения на гору Карпинского и проходит в обход отрога хребта горы Народной к перевалу Кар-Кар с последующим посещением горного озераБублик и озера Верхние Балбанты с берущей истоки горной рекой Балбан-Ю (Балбанью).
14:00 Туристический обед.
Путь в обратном направлении, через отрог горы Народной, проходит по курумнику, которым в большом обилии усыпаны горные склоны.

21:00 Прибытие в базовый лагерь. Горячее праздничное застолье в честь участников экспедиции, завершивших маршруты.
Заключительный прощальный ужин. Индивидуальные вечерние дела. Отдых.

Ранний подъём в 7:45. 9:00 Горячий завтрак.
9:10 Спутниковая связь с цивилизацией с целью сообщения погодных условий. При благоприятствующей вылету погоде (отсутствии циклонов, туманов в предгорьях, шквального дождя, грозы) объявляется общий сбор, упаковка общего оборудования и личной амуниции. Все личные вещи и общее снаряжение укладываются в центре косы по указанию руководителя группы. Команда находится в режиме ожидания. При отсутствии лётной погоды возможна задержка борта от нескольких часов до нескольких суток. Безопасность снятия с маршрута полёта - важнейший критерий в организации вертолётных экспедиций.
10:30-13:30 Прибытие борта на реку. Все участники экспедиции располагаются на вещах, согласно инструктажу руководителя группы. При посадке вертолёта участники команды чётко выполняют указания старшего группы.
Обратный перелёт, продолжительность перелёта 2 часа 10минут. Прибытие в цивилизацию во второй половине дня (при лётной погоде). Разгрузка борта, упаковка личного снаряжения по автомашинам. (Либо трансфер участников экспедиции в аэропорт / на вокзал).
Окончание экспедиции. Разъезд участников, либо, по желанию группы, остановка в комфортном клубном отеле. Подарок от клуба - 2-3 часа бани с бассейном, купелью и джакузи

В стоимость тура входит

Перелёт вертолётом из расчёта 10 человек в команде, стоимость услуг шеф-повара, расходные материалы (цепи для бензопил, веревки для обвязки катамаранов, масла для б/п и генератора, перчатки, прочие походные расходники).Вся амуниция включая катамараны, палатки, генераторы, бензопилы, спутниковые телефоны, шатры, бани, стулья, столы, кухонные принадлежности

Питание на маршруте

Для участников экспедиции питание осуществляется по системе «Полный пансион» за исключением алкогольных напитков. Базовая стоимость экспедиции предусматривает питание по специально разработанному шеф-поваром клуба меню «СПЛАВ-2015». По предпочтениям участников экспедиции (либо в случае стационарного размещения лагеря) предлагаемый рацион питания по меню может быть увеличен, рекомендованы более ёмкие виды меню: «Универсальное» меню, меню «Авторский вариант», меню «Люкс», Гастрономический тур (включающий блюда русской, итальянской, японской, французской, немецкой, европейской, домашней кухонь чередующихся ежедневно), а также меню «Этническая кухня» (включающее охотничьи блюда национальных: ханты, манси и ненецкой кухонь таких как строганина из рыбы и оленьей печени, вареная щучья икра с толченой голубикой, «нянь» из теста, замешанного на оленей крови, похлёбка из хариуса и глухаря с осиновой заболонью, лосиные губы с морошкой, сакральная медвежатина и прочие). Изменение системы меню влечёт за собой несущественное увеличение общего ценника экспедиции и рекомендовано и рекомендовано для тех, кто любит эксклюзивные блюда, очень требователен к качеству предлагаемых блюд, гурманам и едокам-ценителям, любящим разно-национальную кухню, способную удивить даже самого требовательного клиента. Этническая кухня более подойдёт для иностранных гостей, а также удивит участников команды, любящих основательный подход к еде.

Условия:

Полное отсутствие цивилизации. 7 дней путешествий. Заброска группы на вертолёте. Восхождения, радиальные

выходы, пешие походы, преодоление трудностей, экстрим, горный туристический альпинизм для каждого.

Размещение:

Стационарный палаточный базовый лагерь у горного озера (либо у ледниковой реки).