

7 рек Полярного Урала за 7 дней. Вертолётная экспедиция. Горные реки ЯНАО.



Уровень подготовки

Не требует специальной подготовки. Комфортный экстрим.

от 89 680 руб.

8 дней / 7 ночей

Данный вариант проведения экспедиции включает в себя посещение всего за одну неделю экспедиции целого ряда рек Полярного Урала Ямало-Ненецкого Автономного округа и предусматривает вертолётную заброску группы и мобильное снятие с маршрута команды участников экспедиции. Этот маршрут наиболее универсальный и всеохватывающий. Участники экспедиции успевают за 7 дней побывать на 7 реках Полярного Урала.

Путешествие происходит в условиях абсолютно дикой, не тронутой цивилизацией природы нашего края, группа не привязывается к каким-либо стационарным точкам, проходя сплавом по совершенно уникальному маршруту, включающего в себя путешествие по ледниковым рекам в горах Полярного Урала на севере ЯНАО.

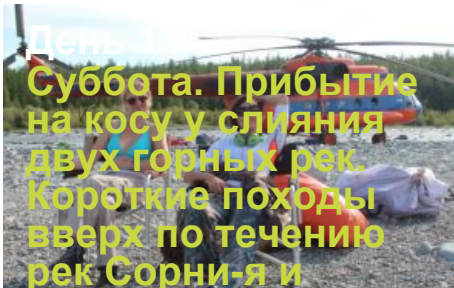
Для вертолётной заброски выбрано место с полным отсутствием цивилизации - территория Полярного Урала настолько велика, что похожа на отдельную огромную страну. Проходя по разработанному нами маршруту участники наших экспедиций не только порыбачат на абсолютно диких, изобилующей рыбой реках, но и совершат легендарные путешествия по северной тайге и ямальской тундре, а также примут участие в радиальных выходах - восхождениях на полярные горные хребты, сплавятся по горным и таёжным рекам, увидят своими глазами красоту Уральского Приполярья, пройдут по полярной тундре, расследуют загадочное место падения никому не известного самолёта АН-2, соберут коллекцию горных минералов и насладятся активным отдыхом в условиях дикой природы, где каждый день встречаются местные обитатели: медведи, лоси, рыси, росомахи и северные олени.

В многочисленных притоках рек Воргаеган, Пай-соим и Рута-Ю участники экспедиций клуба каждый сезон

находят для себя и для клуба много интересного. Для рыбаков -это рыба, для охотников -дичь, для тех, кто отдыхая, наслаждается дикой природой севера -это чистейшая ледниковая, с отсутствием вредных бактерий, вода в реке с водопадами, стремнинами и омутами. Бурные горные течения рек будут интересны и активным путешественникам для сплава. Любой, хоть немного разбирающийся в природных минералах, геолог оценит данный район хребтов Полярного Урала, собрав здесь коллекцию разнообразных минералов-самоцветов.

Сплавной маршрут по этим рекам интересен туристам и рыбакам в первую очередь потому, что проходит по достаточно труднодоступному району Полярного Урала. Отличительная его особенность -изобилие разнообразных ландшафтов. В верховьях рек присутствуют тундра, лесотундра, горная местность и глухая, непроходимая сибирская тайга. На открытых тундровых участках - настоящее царство непуганых птиц. Осенью особенно много водоплавающих, перелётных птиц - гуси, утки, которые подпускают к себе человека довольно близко. Часто можно встретить встречи и лебединые пары, которые также не боятся людей. Маршрут очень интересен для заброски в горный участок, где реки крайне редко посещаются туристами и рыбаками ввиду его удалённости от цивилизации, а в первую очередь -от железной дороги. Это абсолютная дикая местность, для которой характерно полным отсутствием цивилизации, в горном районе происходит множество загадочных и непонятных событий.

План путешествия



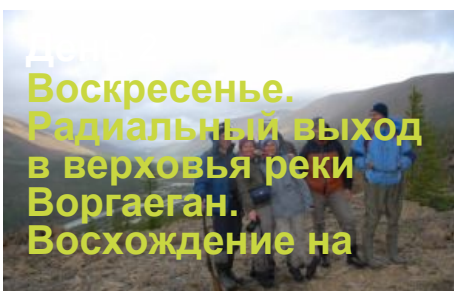
День 1
Суббота. Прибытие на косу у слияния двух горных рек. Короткие походы вверх по течению рек Сорни-я и Воргаеган.
Расстояние перелёта: 440км.
Абсолютное отсутствие цивилизации.

Прибытие на косу у слияния двух горных рек Воргаеган и Сорни-я.

*Полёт длится 2 часа 20 минут. Во время перелёта участники экспедиции с высоты птичьего полёта наслаждаются прекрасными пейзажами сибирских рек, пронизывающих изогнутыми лентами, недоступные даже пешему туристу, таёжные урмананы, широкие лога, опасные болота и далёкие урочища необъятной страны, называемой Сибирь. Полёт проходит на высоте от 50 до 1200 метров, в зависимости от погодных условий и ветра. Движение по воздушному коридору осуществляется на северо северо-запад к далёким недоступным хребтам Полярного Урала.

Горячий обед (согласно меню). При задержке вертолёта из-за погодных условий возможна корректировка времени обеда и ужина. Свободное время для участников экспедиции: рыбалка на сибирского хариуса на спиннинг и нахлыстом на реке Сорни-я, в среднем течении реки, у береговых скал, на плёсах и ямах, путешествие в верховья реки. Желающие отдохнуть - остаются в лагере, остальная часть команды, разделившись пропорционально, совершает короткие походы вверх по течению рек Сорни-я и Воргаеган, а также вниз после слияния двух горных рек - по галечным берегам вдоль русла реки Рута-Ю.

21:00. Праздничное застолье. Горячий изысканный ужин "с дымком", приготовленный на костре. Ночь в горах. Хребет Полярного Урала. Ямало-Ненецкий Автономный округ.



День 2
Воскресенье. Радиальный выход в верховья реки Воргаеган. Восхождение на

один из хребтов
Полярного Урала.
Рыбалка. Общее
расстояние
дневного похода:
15-20км.

9:00 Горячий завтрак.

10:00 Для основной части группы: радиальный выход в верховья реки Воргаеган. Путь проходит по пересечённой полярной тундровой местности по старой хантыйской тропе. Команда посещает транзитное стойбище оленеводов-ханты, проходит по беломошникам, лиственничным перелескам, голубичным полям, между грунтовых озёр вдоль реки Воргаеган.

Рыбалка на хариуса спиннингом и нахлыстом в верхнем течении реки. Река, широко разливаясь течёт по ущелью, образуя в некоторых местах уникальные ямы-озерины глубиной до 2-3 метров. Переход реки осуществляется по многочисленным шиверам и каменным полям. Участникам похода необходимо иметь с собой соответствующую непромокаемую обувь. (Резиновые сапоги до пояса, либо вейдерсы).

Конечная цель маршрута - восхождение на один из хребтов Полярного Урала с целью фотосессий на фоне горного массива, покрытого вечным снегом и ледниками, хребтов Полярного Урала. Путь проходит по левому берегу реки Воргаеган.

*В верховьях реки Воргаеган осёдло живёт 4 медвежьих семьи, всем участникам экспедиции необходимо иметь с собой персональный фальш-феер, либо пиротехнический сигнал охотника с соответствующим запасом пиротехнических патронов. В некоторых случаях это наиболее подходящее оружие самообороны. У гида-проводника группы при себе всегда имеется охотничье ружьё (с разрешением на хранение охотничьего оружия, охотбилет, и действующая лицензия на боровую дичь).


15:00 Начало возвращения в сторону лагеря. Путь проходит по правому берегу реки Воргаеган. Участники экспедиции двигаются по бровке леса вдоль широких, покрытых карликовой березой и голубикой, полян.

16:00 Посещение загадочного места падения самолёта АН-2. Фотосессии у разбитого корпуса, крыльев самолёта. Выработка общей версии причины падения самолёта. Тайны и факты крушения.

17:30-18:00 Обратный путь до базового лагеря.

21:00 Общий сбор команды у костра. Застолье. Горячий ужин.

Ночь в горах. Хребет Полярного Урала. Ямало-Ненецкий Автономный округ.



9:00 Горячий завтрак.

9:30 Стапель. Коллективная сборка и подготовка к сплаву катамаранов. При сопровождении команды дополнительным клубным гидом-инструктором, ответственность за подготовку катамаранов к сплаву несёт инструктор, а участники команды заняты приготовлениями к сплаву и не принимают участия в сборке сплавсредств.

Сбор лагеря, упаковка личных вещей в непромокаемые гермо-мешки, сбор общего клубного снаряжения, распределение снаряжения и продуктов по катамаранам, обвязка вещей, распределение участников экспедиции пропорционально нагрузке на каждый катамаран.

14:00 Горячий обед перед выходом на маршрут.

15:00 Начало сплава. Оптимальное расположение : 4 человека на 1 катамаране. Начало сплавной части маршрута. Первые несколько километров река Рута-Ю имеет характер горной реки с мелкими шиверами и перекатами, поэтому участникам сплава во вторую половину первого дня сплава предстоит немного потрудиться, в связи с перетаскиванием катамаранов по шиверистым мелким участкам в

верхнем течении реки Рута-Ю.

Активный сплав по реке и рыбалка продолжается до 19:00.

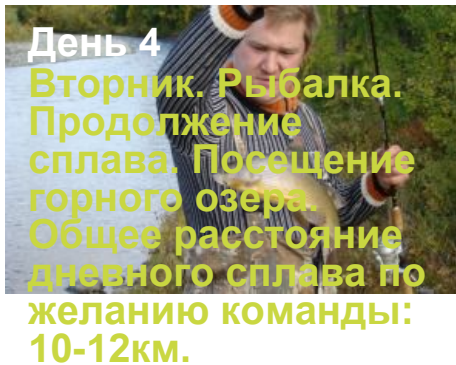
Для промежуточного лагеря на берегу реки выбирается подходящее для стоянки место (широкая высокая продуваемая коса либо таёжная полянка, беломошник), участники экспедиции распаковывают личные вещи, занимаются обустройством лагеря для ночевки, шеф-повар занят приготовлением ресторанной еды, сервировкой стола, прочими подготовкой к трапезе.

21:00 Горячий изысканный ужин на берегу реки Рута-Ю.

Ознаменование начала сплава

Отдых. (по общему желанию команды топится мобильная баня, топливо для бани - сухие дрова и плавник - собирается коллективно).

Ночь на берегу реки Рута-Ю. Полярный Урал. Ямало-Ненецкий Автономный округ.



9:00 Горячий завтрак.

Рыбалка на хариуса спиннингом, а также на нахлыстовые удильца вблизи лагеря.

Сбор лагеря, упаковка личных вещей в непромокаемые гермо-мешки, сбор общего клубного снаряжения, распределение снаряжения и продуктов по катамаранам, обвязка вещей, распределение участников экспедиции пропорционально нагрузке на каждый катамаран. В конце дня предусмотрена смена реки.

11:30 Начало дневного сплава на катамаранах. В течение всего сплавного дня, по выбору командой каждого катамарана перспективных мест на реке, предусмотрена рыбалка на сибирского хариуса. В течение дня шеф-повар, по согласованию с группой, двигается автономно, обгоняя команду и ожидает группу ниже по течению реки Рута-Ю на промежуточные стоянки с целью горячего обеда и вечерней трапезы - сытного горячего ужина.

Продолжительность дневного сплава на катамаранах: 8 часов размеренного сплава с короткими остановками для рыбалки и часовым перерывом на обед. Промежуточный лагерь с костром для обеда предусмотрен с 14:00 до 15:00.

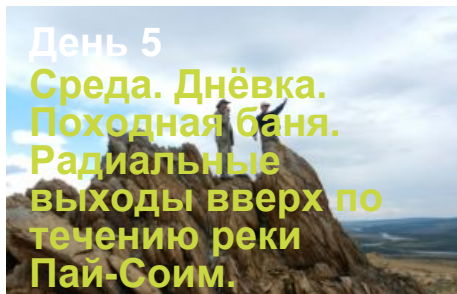
В течение дневного активного сплава для желающих рыбаков и туристов существует возможность посещения горного озера, находящегося в 3км от устья реки Рута-Ю. Участники экспедиции должны быть оснащены GPS-навигаторами и фальшфейерами на случай встречи с дикими зверями.

19:00 Прибытие на устье реки Пай-Соим. Окончание дневного сплава. Установка шатра, персональных палаток. Коллективный сбор топлива для костра и ночной ногды. Зарядка аккумуляторов для фото/видео техники.

21:00 Праздничный ужин в честь смены реки. Предоставление шеф-поваром изысканных таёжных северных блюд, многочисленных закусок из северной рыбы ледниковой реки, вкуснейших сашими и традиционного согудая, малосоленного хариуса с перчиком и хрустальным лучком и прочих основных мясных блюд, согласно выбранного группой ресторанного меню.

Отдых. (по общему желанию команды топится мобильная баня, топливо для бани - сухие дрова и плавник - собирается коллективно)

Ночь на устье реки Пай-Соим. Полярный Урал. Ямало-Ненецкий Автономный округ.



День 5

Среда. Днёвка.
Походная баня.
Радиальные выходы вверх по течению реки Пай-Соим.

Рыбалка. Общее расстояние пешего маршрута в верховья реки Пай-соим и обратно: 22км.

9:00 Горячий завтрак.

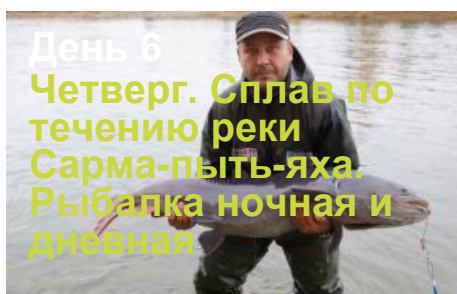
В пятый день экспедиции для состава команды предусмотрена "днёвка" - отдых от сплава. На косе реки Пай-соим устанавливается походная баня и топится в течение очень продолжительного времени, достаточного для того, чтобы прогрелись большие камни-валуны, которыми обкладывается кострище. Данный способ установки бани используется многими туристами-походниками, галечная баня получается очень жаркой и отдаёт тепло в течение долгого времени, достаточного для того, чтобы удалось попариться всем участникам команды. Температура и течение реки позволяют принимать освежающие ванны после такой бани, а в кедрово-лиственничном бору достаточно сухих дров для того, чтобы прогреть добела речные камни-валуны.

В течение дня участники экспедиции наслаждаются рыбалкой и радиальными выходами вверх по течению реки Пай-Соим, практикуются в ловле речного сибирского хариуса, который активно берёт блесну и муху. У спиннингистов есть возможность поучиться нахлыстовой ловле рыбы, а самые активные участники экспедиции смогут пройти вниз по течению реки Сарма-пить-яха с целью поиска легендарной царь-рыбы - полярного тайменя.

14:00 Горячий размеренный обед. Шеф-повар угощает участников экспедиции разнообразными горячими и холодными закусками, самодельным ржаным хлебом, камчатскими лепёшками, тройной ухой "от Шефа", прохладительными витаминными напитками: соками, морсами, отварами, лимонадами, настойками на травах богатых витаминными природными компонентами, закусками из маринованных красных перцев с домашней сметанкой и луком, сашими из свежесобранного хариуса, малосолом из хариуса, юккой из северной щуки с корой дуба и листьями смородины, натёртой смесью перца, котлетками рубленными из хариуса с диким чесночком, хе из щуки и овощей, соуса из свежего хариуса с овощами, шурпами из боровой северной дичи, чаями таёжными со смородиновым листом, ягодами жимолости, брусничным листом, чагой и сосновыми молодыми побегами, ну и, конечно же основными мясными блюдами из специально заготовленной для таких уникальных обедов - ароматной баранины и парной свининки.

После сытного обеда для неутомимых участников экспедиции намечен радиальный поход в верховья реки Пай-Соим. Для самых выносливых участников - походников предоставляется возможность дойти до начала горного массива с ручьями и сделать фото-сессии на ледниках.

21:00 Общий сбор команды. Горячий ужин (согласно меню). Отдых.



День 6

Четверг. Сплав по течению реки Сарма-пить-яха. Рыбалка ночная и дневная

9:00 Горячий завтрак.

Сборы лагеря, снятие с двухдневной стоянки, упаковка личных и общих вещей, обвязка катамаранов. Начало дневного движения. Шестой день вертолётной экспедиции посвящен целиком сплаву вниз по течению реки Сарма-пить-яха, которая образуется при слиянии двух мощных горных рек-артерий Пай-соим и Рута-Ю. Течение реки Сарма-пить-яха спокойное и медленное. По мере падения высоты, при отходе от гор, характер реки меняется, вдоль берегов появляются тундровая движения.

*Сплавной маршрут по реке Сарма-пыть-яха интересен туристам и рыбакам в первую очередь потому, что проходит по достаточно труднодоступному району Полярного Урала. Отличительная его особенность – изобилие разнообразных ландшафтов. В верховьях реки присутствуют тундра, лесотундра, горная местность и глухая, непроходимая сибирская тайга. В среднем течении реки довольно часто встречается кедровый и берёзово-еловый пойменный лес с узкой полосой затопляемого луга. Такие берега тянутся на многие километры. Таёжный лес труднопроходим из-за большого присутствия валежника, Цель 6 дня экспедиции - сплавиться максимально ниже по направлению к слиянию с рекой Северная Ушманья.

Во время сплава вниз по течению реки Сарма-пыть-яха команда останавливается на кратковременные стоянки с целью рыбалки на легендарную царь-рыбу - полярного тайменя. Каждый пойманный таймень после короткой фотосессии в обязательном порядке отпускается обратно в реку. Таймень - ценная рыба, занесённая в Красную Книгу РФ и мечта каждого рыбака - хоть раз увидеть и поймать краснхвостого лосося - тайменя. Участники клуба "Дикий Север" не нарушают закон Российской Федерации и предупреждены о том, что любой пойманный таймень должен быть выпущен на волю. Это основное правило и условие в проводимых нами экспедициях: Поймал тайменя - отпустил тайменя. Весь таймень должен быть отпущен обратно в реку - свою родную стихию.

14:00 Горячий обед.

С 15:00 Продолжение сплава и рыбалка на реке Сарма-пыть-яха.

19:00 Прибытие на промежуточную стоянку для установки ночного лагеря. Место стоянки выбирает гид-проводник, руководствуясь основными правилами сплава. Стоянка выбирается по согласованию с командой, желательно напротив скалы с ямой или омутом. Как правило ночной хищник-таймень держится в ямах, глубоких плёсах, бочагах, омутах под крутыми скалами.

Окончание дневного сплава. Установка шатра, персональных палаток. Коллективный сбор топлива для костра и ночной ногды. Зарядка аккумуляторов для фото/видео техники.

21:00 Горячий ужин.

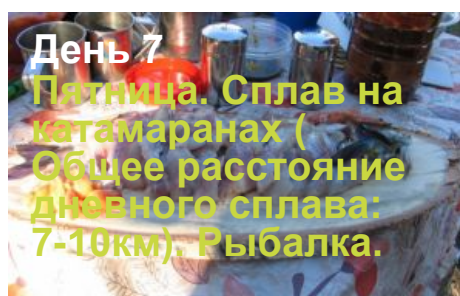
С 22:00, 23:00 - время ночной рыбалки на хищную рыбу с использованием специальных приманивающих снастей - мышь и nightwalker. Опытные рыбаки используют ночное время с целью рыбалки на тайменя, которая напоминает своеобразный процесс ночной охоты - ни чем не передаваемое ощущение охотничьего азарта - способное завлечь собой даже не знакомого с подобным процессом рыбалки туриста-рыбака.

Ночь на косе реки Сарма-пыть-яха.

9:00 Горячий завтрак.

Последний, завершающий, седьмой день сплава. После сытного таёжного завтрака, упаковки личного и общего снаряжения, обвязки катамаранов и прочих, предшествующих сплаву, действий, команда отправляется в путь вниз по течению реки до стрелки (слияния) рек Сарма-пыть-яха и Северная Ушманья.

Рыбалка, короткие технические остановки, умеренный сплав, охота



(только в осенние месяцы и при обязательном наличии лицензии).

14:00 Горячий обед, промежуточный дневной лагерь у костра.

15:00 Продолжение сплава.

19:00 Прибытие на стрелку рек (слияние рек) Сарма-пить-яха и Северная Ушманья. (в том случае, если до 19:00 команда не успевает пройти сплавом расстояние, предусмотренное для преодоления в последний сплавной день - есть возможность не доходя до конечной цели - реки Пить-яха - поставить стационарный лагерь на одной из речных, широких кос, подходящих по необходимым характеристикам для посадки/взлёта транспортного вертолётa МИ-8. Выбор косы для снятия команды с маршрута осуществляет руководитель группы. Сообщение GPS-координат куратору экспедиции (в цивилизацию) осуществляет руководитель группы.

По прибытии на конечную точку маршрута, после постановки лагеря для ночёвки группы, у участников экспедиции существует возможность совершить короткий поход с целью рыбалки на трофейную щуку, тайменя вниз по реке Пить-яха, которая образуется после слияния двух рек: Северная Ушманья и Сарма-пить-яха.

21:00 Горячий ужин. Разборка катамаранов, лодок. Упаковка походного снаряжения. Отдых.

Ночь на косе реки Пить-яха.



9:00 Горячий завтрак.

9:00 Спутниковая связь с цивилизацией с целью сообщения погодных условий. При благоприятствующей вылету погоде (отсутствии циклонов, туманов в предгорьях, шквального дождя, грозы) объявляется общий сбор, упаковка общего оборудования и личной амуниции. Все личные вещи и общее снаряжение укладываются в центре косы по указанию руководителя группы. Команда находится в режиме ожидания. При отсутствии лётной погоды возможна задержка борта от нескольких часов до нескольких суток. Безопасность снятия с маршрута полёта - важнейший критерий в организации вертолётных экспедиций.

11:30-13:30 Прибытие борта на реку. Все участники экспедиции располагаются на вещах, согласно инструктажу руководителя группы. При посадке вертолётa участники команды чётко выполняют указания старшего группы. Все действия при загрузке борта планируются заранее, согласно инструкций руководителя группы. Назначаются ответственные за загрузку вещей внутри борта, остальные загружают амуницию снаружи. Взлётная площадка - коса реки в обязательном порядке должна быть очищена от мусора, головные уборы и полиэтиленовые пакеты, тряпки и прочая ветошь во время загрузки должны быть убраны в личные сумки. Посадка на борт производится только по команде пилота.

Обратный перелёт, продолжительность перелёта 2 часа 10 минут.

Прибытие в цивилизацию в вечернее время. Разгрузка борта, упаковка личного снаряжения по автомашинам. (Либо трансфер участников экспедиции в аэропорт / на вокзал).

Окончание экспедиции. Разъезд участников, либо, по желанию группы, остановка в комфортном клубном отеле. Подарок от клуба - баня с бассейном, купелью и джакузи.

Безопасность

Все участники экспедиции в обязательном порядке страхуются в страховой компании ООО "Росгосстрах" и, при выходе на маршрут, регистрируются в МЧС и краевой службе спасения. Для команды мы создаём очень комфортные и безопасные условия, которые обеспечиваются, в первую очередь, знанием маршрута и местности, в которой проходит путешествие.

Нить маршрута

Посещение 7 Северных рек за 7 дней: Воргаеган, Сорни-я, Рута-Ю, Пай-соим, Сарма-пить-яха, Северная Ушманья, Пить-яха. Вертолётная заброска.

Транспорт (средства передвижения):

Заброска группы на маршрут, также как и эвакуация группы, осуществляется воздушным транспортным средством: гражданским вертолётom МИ-8 Т. Команде предоставляется клубное снаряжение. Возможен вариант комплектации экспедиции собственными катамаранами или лодками участников.

Используемые на реке сплава средства: Усиленные облегчённые спортивные катамараны: ВОЛЬНЫЙ ВЕТЕР СЕВЕР-4.

Питание на маршруте

Питание команды в процессе движения по реке осуществляется по предлагаемому шеф-поваром меню. В полевых условиях предоставляется ресторанные блюда на выбор : северная кухня ханты, манси, ненцев, либо блюда русской охотничьей и рыболовной кухни, или по предпочтению команды итальянская, французская, восточная и европейская кухни. Шеф-повар-профессионал, имеющий опыт более уже 15 лет, приготовит самые изысканные блюда и удивит манерой подачи блюд и сервировкой стола даже самых изысканных гурманов-едоков

Сопровождение

На протяжении экспедиции команду из десяти человек будет сопровождать квалифицированный специалист: руководитель группы и профессиональный гид - бренд-шеф-повар.

Опытный гид-инструктор, при необходимости, окажет первую медицинскую помощь, установит необходимое оборудование для создания в походном лагере комфортных условий, подготовит к сплаву катамараны и лодки, обучит первоначальным навыкам выживания в незнакомой местности, продемонстрирует методы разжигания огня, установки ночной нодьи для обогрева лагера, изготовит "шведскую свечу" для быстрого приготовления пищи, а также, в процессе движения по реке, научит команду сплавным навыкам и маневрированию на катамаранах в условиях быстрого течения.

В процессе экспедиции Шеф-повар приготовит изысканные блюда и устроит в течение передвижения команды настоящий этнический праздник-трапезу, а профессиональный продюсер-видеооператор выполнит качественную фото и видеосъёмку Вашей экспедиции и создаст эксклюзивный видео-фильм, превратив тем самым пройденный Вами маршрут в историческое событие - легендарное незабываемое путешествие

Предоставляемое оборудование и снаряжение

Катамараны, генераторы, спутниковые телефоны, навигаторы, рации, бензопилы, шатры, палатки, лодки и всё прочее необходимое оборудование, в том числе полевая кухня с посудой и всеми прочими её принадлежностями - вся эта амуниция находится в собственности клуба и предоставляется участникам экспедиции на время её проведения абсолютно безвозмездно.

Погода

Полярный Урал - суровый северный край России, высадка группы происходит в горах, поэтому участникам экспедиции необходимо быть готовым к контрасту дневных и ночных температур. В зависимости от летнего/осеннего месяца, начиная с июля, дневные температуры повышаются до 25-30°C, в то время как ночью в горах температура может упасть до минус -10-15° С.