

Пеший поход по Крыму



Уровень подготовки

не требует специальной подготовки

от 20 000 руб.

10 дней / 9 ночей

Менеджер тура



Ковалёва Елена Викторовна

Телефон: +7 (495) 229-50-70

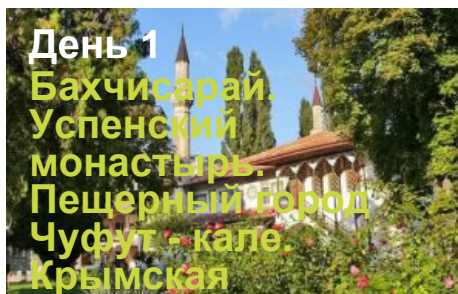
Мобильный: +7 (929) 941-61-96

E-mail: e.kovaleva@alpindustria-tour.ru

Активный отдых в Крымских горах - прекрасный и вполне доступный вид отдыха. Он сочетает в себе походы по незабываемым горным районам Крыма, каньоны, пещеры, скалолазание и общение с новыми, зачастую очень интересными людьми. Атмосфера походной жизни коренным образом меняет в человеке стереотипы, сложившиеся ранее: "тяжело идти", "тяжело нести рюкзак", "отсутствуют комфортные условия", "нет телевизора и бутылки пива". После похода все эти, казалось бы, трудности, как ни странно, улетучиваются и остаются только прекрасные воспоминания о красивой природе, новых друзьях. И через некоторое время ГОРЫ снова позовут Вас.

Крым обладает чудесным свойством - в нем всегда есть что-то новое даже для тех, кому он хорошо известен. И чем больше ты узнаешь о Крыме, тем, кажется, больше остается в нем неразгаданных тайн, которые зовут тебя вернуться. И ты возвращаешься вновь и вновь. Скучаешь и грустишь, если разлука с Крымом затянулась… На небольшом полуострове столько всего уместилось, что это порой выглядит просто неправдоподобным.

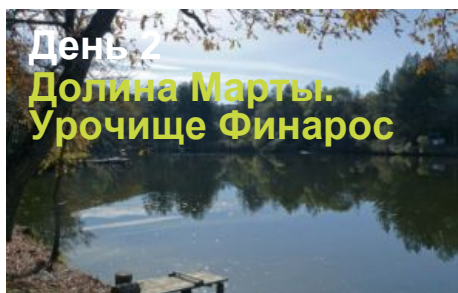
План путешествия



День 1
Бахчисарай.
Успенский
монастырь.
Пещерный город
Чуфут-кале.
Крымская
астрофизическая
обсерватория

Наше путешествие начинается в бывшей столице Крымского ханства, колоритном городке Бахчисарае. При желании посещаем Свято-Успенский монастырь и пещерный город Чуфут-Кале. Переезжаем в поселок Научный через село Прохладное (Партизанское). В Научном находится крупное и очень авторитетное в научном мире учреждение — Крымская астрофизическая обсерватория. Из-под серебристых куполов астрономических башен в небо нацелены мощные телескопы.

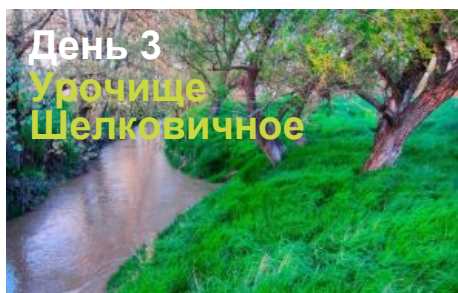
Если нам повезет с погодой, то вечером, когда мир поглотит темнота, а на небе зажгутся звезды, нас ожидает романтическая «звездная» экскурсия!



День 2
Долина Марты.
Урочище Финарос

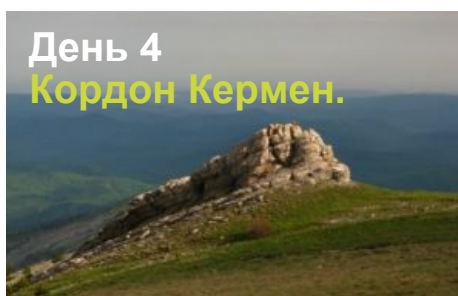
Мы отправляемся на юг, в сторону реки с весенним женским названием — Марта. Из поселка Научный открывается вид на массив Чатыр-Даг

Через грабово-буковый лес с дикими лесными пионами, ромашками и пролесками, гору Ченка (493 м) спускаемся в долину Марты. Дальше наш путь лежит на восток, до слияния Марты с Финаросом. На слиянии переходим вброд Марту, перебираемся на правый берег Финароса. Здесь находится кордон. В урочище Финарос расположено красивое большое озеро, нетипичное для горного Крыма Ночевка на туристической стоянке Финарос у озера.



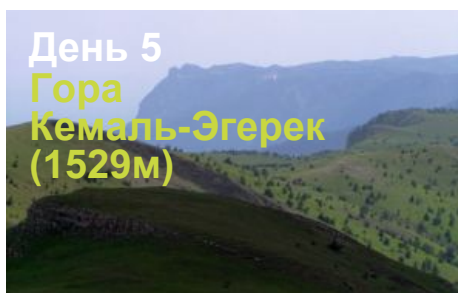
День 3
Урочище
Шелковичное

Сегодня наш путь лежит в урочище Шелковичное. Урочище расположено в долине крупной Крымской реки Качи. Ночуем на поляне в лесу у реки.



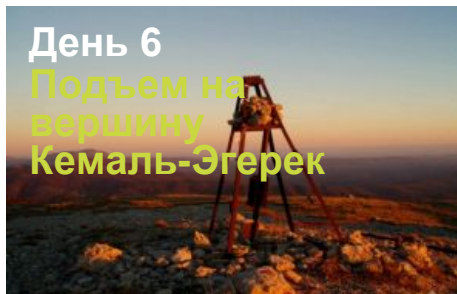
День 4
Кордон Кермен.

Из долины реки поднимаемся к кордону Кермен. Здесь, в сосновом лесу, на высоте около 800 метров затаились два красивейших озера. Переход у нас сегодня небольшой, мы любуемся лесными пейзажами и набираемся сил для восхождения на четвертую по высоте гору Крыма — Кемаль-Эгерек.

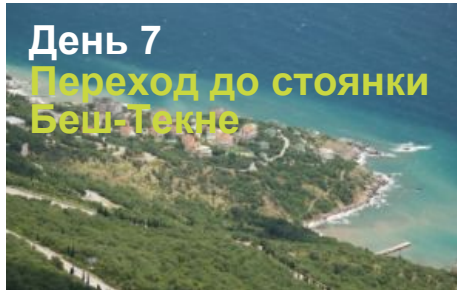


День 5
Гора
Кемаль-Эгерек
(1529м)

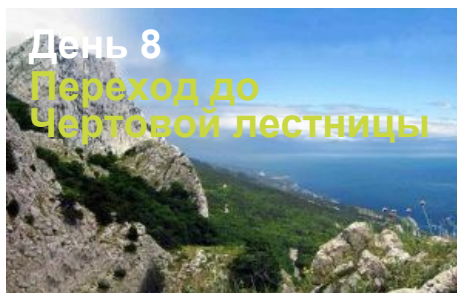
Наша следующая стоянка Кемаль находится на северо-западном склоне горы Кемаль-Эгерек (1529м). Название вершины имеет крымско-татарское происхождение и в буквальном переводе означает «Кошара Кемалья». Кемаль — достаточно распространенное мужское имя, эгерек — огороженное место для овец. Такое название можно объяснить тем, что яйлы использовались населением в качестве летних пастбищ. Вид на вершину с северной кромки Ялтинской яйлы.



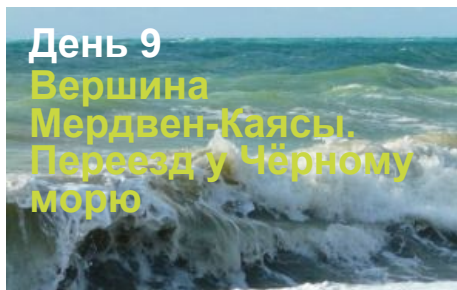
Сегодня мы поднимемся на вершину Кемаль-Эгерек. В ясную погоду с этой горы открываются потрясающие панорамные виды на предгорье, огромные лесные массивы заповедника, долины рек. Дальше нас ожидает переход по Ялтинской яйле к высокогорной стоянке Кош в буковом лесу.



Переход до стоянки Беш-Текне по дороге, проходящей над крутыми южными склонами главной гряды. Виды на море и южное побережье всегда впечатляют!



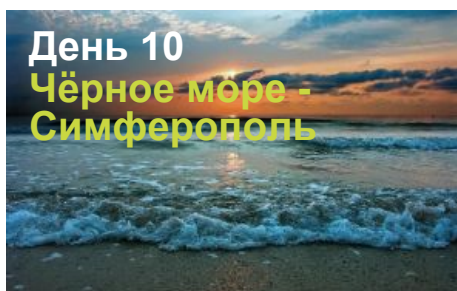
Мы продолжаем путь по Ай-Петринской яйле. Наша цель на сегодня — стоянка Чертова лестница. Тропинка вьется среди леса, обходя карстовые воронки, местами приводит нас к обрывам, позволяя любоваться потрясающими видами южного берега.



Прежде чем покинуть горы и спуститься к морю, взойдем на вершину Мердвен-Каясы, с которой в очередной раз окинем взором побережье с высоты птичьего полета.

Спуск к старой Ялтинской трассе подарит много впечатлений, ведь камни, по которым мы будем спускаться, помнят самого Пушкина! Чертова лестница — Шайтан Мердвен (с крымскотатарского Шайтан переводится как черт, а Мердвен — лестница) — древний горный перевал, по которому проходил торговый путь с Южного берега в степной Крым. Сегодня старая дорога разрушена и пройти здесь может только путник, а раньше ездили повозки и цокали копытами лошади. До сих пор на плоских изгибах известняка просматриваются колеи, выбитые колесами повозок.

На трассе нас встретит наш водитель и доставит нас к весеннему Черному морю.



Просыпаясь утром на берегу моря, вдыхая всей грудью свежий морской воздух и щуря глаза от яркого лучика солнца, проснувшегося вместе с тобой, не хочется верить, что вечером самолёт опять вернет тебя в городскую суету...

В стоимость тура входит

трансферы по программе

проезд до Бахчисарая и обратно (от Симферополя)

питание

сопровождение представителем «Команды приключений Альпиндустрия»

общественное снаряжение

все для костра и приготовления пищи

регистрация в Контрольно-спасательной службе Крыма

разрешения и оплата стоянок

В стоимость тура не входит

перелёт до Симферополя и обратно (от 15000 рублей)

напитки, спиртное

экскурсии

прочие расходы, не предусмотренные программой

Дополнительная информация

Питание готовится на костре гидом, при помощи туристов