


Плато Анабар. Сплав по реке Котуйкан



Крайний Север России: Таймыр, плато Анабар, плато Путорана.

Уровень подготовки

тест

от 125 000 руб.

11 дней / 10 ночей

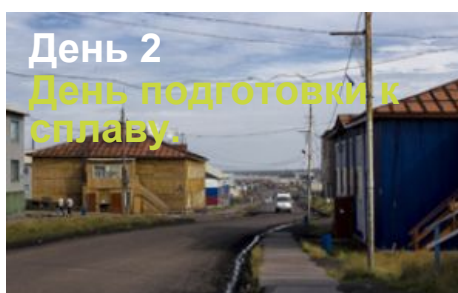
Группа - 6 человек. Всего один заезд с 21 июля по 1 августа 2017 г.! Осталось 3 места

На Земле осталось не так много мест, совершенно нетронутых деятельностью человека, где на сотни километров нет ни дорог, ни людей, ни населённых пунктов. Одно из таких мест - плато Анабар. Это одно из древнейших на Земле горных плато. Оно находится на Северо-Востоке Среднесибирского плоскогорья на территории, ограниченной с востока - нижнем течением Лены, с запада - горным массивом плато Путорана. Это куполообразный выступ древнего фундамента Сибирской платформы, сложенный гнейсами, кристаллическими сланцами архея. Его возраст - более 3 млрд. лет, то есть близкий к возрасту древнейших пород Земли.


План путешествия



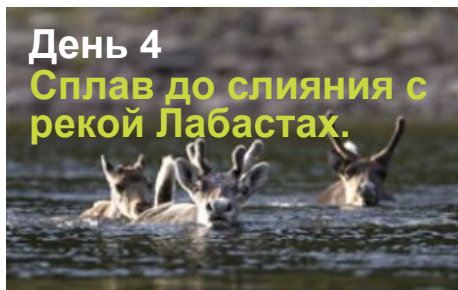
Хатанга - один из самых северных населённых пунктов России. Население — около 3 тыс. человек. Село расположено на реке Хатанга. Хатанга - по-эвенкийски означает «большая вода», «много воды». Во второй половине дня перелет на вертолете Ми-8 на реку Котуйкан (примерно 2 часа лётного времени).



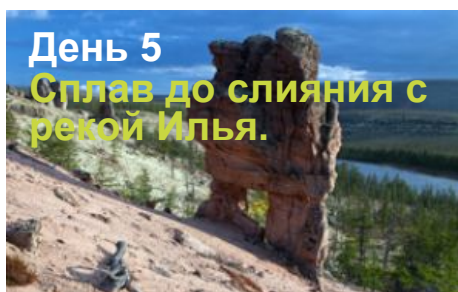
После длительного перелета имеет смысл расслабиться и ближе познакомиться с замечательной природой Анабарского плато. Можно порыбачить или прогуляться по окрестностям. Место, где будет разбит лагерь, одно из самых красивых на Котуйкане.



На Котуйкане отсутствуют серьезные пороги из-за мягкости осадочной породы, которую легко размывает река. Однако на перекатах скорость течения превышает 10 км/час и встречаются локальные бочки или валы до 1 метра в высоту. В среднем река несет рафты со скоростью 5 – 7 км/час. Можно рыбачить на тайменя, хариуса, сига. Таймень любит охотиться на перекатах, часто стоит в устьях холодных ручьев. В отдельных местах его можно поймать на мыша на плесах.



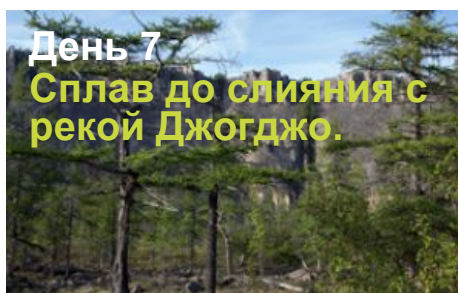
В середине августа через эти места проходят многочисленные стада северных оленей. Ежегодная миграция северных оленей на Крайнем Севере не менее грандиозна, чем миграция антилоп гну в Африке. Правда она менее эффектна, потому что олени не собираются в огромные стада, а передвигаются по бескрайним просторам тундры небольшими группами и даже поодиночке. Однако численность северных оленей внушает уважение - более миллиона голов! Все они повинувшись инстинкту двигаются на юг в лесотундру и тайгу, где им легче пережить суровую зиму.



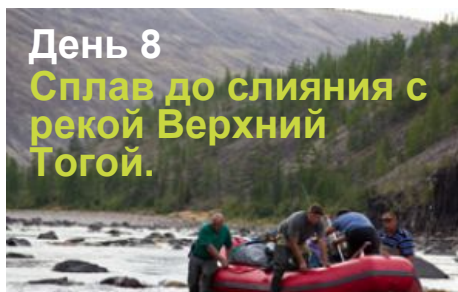
Одним из замечательных геологических памятников Анабара являются строматолиты. Строматолиты – следы жизнедеятельности цианобактерий, которые в Архейскую эру (примерно 3,5 млрд. лет назад) стали первыми живыми организмами в древнем океане Земли, способными к фотосинтезу, сопровождающемуся выделением кислорода. Именно они, по общепринятой версии, создали на Земле кислородную атмосферу. Недалеко от устья реки Илия встречаются скалы, полностью состоящие из строматолитов



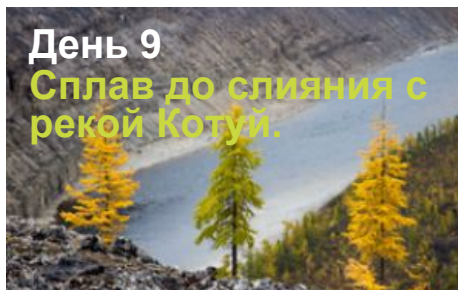
Свободное время можно посвятить исследованию окружающей лагерь территории. Такие радиальные выходы позволяют разнообразить сплав по реке новыми впечатлениями. Очень интересно подняться из каньона наверх, на окружающее реку плато.



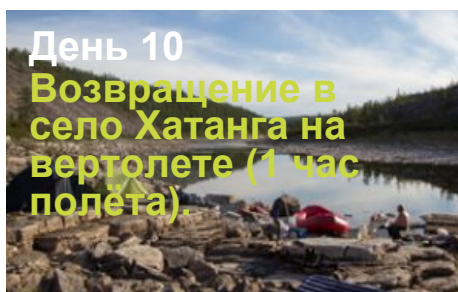
Река Джогджо – один из самых крупных притоков Котуйкана образует недалеко от своего устья живописный меандр. Река тысячи лет пытается пробить узкую скальную перемычку, шириной не более 50 метров, отделяющую ее от Котуйкана, но затем резко отворачивает на 180 градусов и только через 2 километра наконец сливается с Котуйканом.



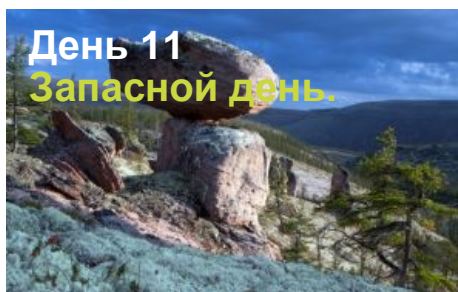
В нижнем течении Котуйкан резко поворачивает на юг и закладывает грандиозную петлю длиной в 25 километров. В устье притока Верхний Тогой перешеек петли составляет всего 2 километра. Очень живописное место!



Это конечная точка маршрута. В этом месте Котуй, стиснутый скалами с обеих сторон, не намного шире Котуйкана. Особенно красиво здесь в начале сентября, когда лиственница одевается в желтый наряд!



Возвращение в село Хатанга на вертолете (1 час полёта).



Этот день необходим для страховки от плохих погодных условий, из-за которых может быть перенесена вертолетная заброска\выброска. Он может быть использован для знакомства с жизнью и бытом населения поселка Хатанга или это будет дополнительный день на реке.

Программа тура

Река Котуйкан течет по северным предгорьям Анабарского плато — северного аванпоста Средне-Сибирского плоскогорья. Анабарский массив, или Анабарский щит, территориально совпадающий с Анабарским плато, представляет собой выход на поверхность глубинного фундамента Сибирской платформы - обширного жесткого участка земной коры. Анабарский щит построен так называемыми докембрийскими породами. Здесь выходят на поверхность одни из самых древних в геологическом отношении горных пород — протерозойские и архейские, имеющие возраст соответственно от 1600–2000 до 3200 и более миллионов лет.

Котуйкан за миллионы лет прорезал в этих породах свою долину и сотворил один из самых величественных пейзажей на Земле. Река обнажила геологические слои, по которым можно прочесть историю Земли и, как на машине времени, попасть на миллиарды лет назад, в прошлое. Многочисленные каменные останцы, напоминающие средневековые замки, поднимаются к небу. Нужно совсем не много фантазии, чтобы населить их разумными существами в духе " Властелина колец" или "Звездных войн".

Если отвлечься от лирики, то можно сказать, что плато Анабар - одно из самых труднодоступных и экологически чистых мест в России, территория, не затронутая хозяйственной деятельностью человека. На многие сотни километров вокруг нет населенных пунктов, поэтому охота и рыбалка здесь отменные. В реках на плато Анабар, в частности в Котуйкане, водится таймень. Для настоящих фанатов рыбалки сплав по Котуйкану подарит незабываемые минуты борьбы с этой царь-рыбой.

В стоимость тура входит

Полная организация путешествия, обеспечение сплавным (рафт и лодка с мотором Tohatsu 9.8 л.с. или 15 л.с.) и лагерным снаряжением, питание на маршруте, спутниковый телефон и УКВ связь на реке, сопровождение двумя гидами.

В стоимость тура не входит

Авиаперелёт до Хатанги и обратно (от 60000 рублей) , заброска/выброска на маршрут на вертолете (стоимость полетного часа в 2016 году - 175000 руб.), медицинская страховка, алкоголь. Проживание и питание в гостинице поселка Хатанга в случае не вылета на маршрут по метеоусловиям. Гостиница в Красноярске.

ВАЖНО!!!! Дополнительно оплачивается

В 2016 году заброска на вертолете на маршрут по Анабару (связка рек Джогджо - Котуйкан) стоила 550000руб.

Выброска с маршрута на катере - от 200000 на группу

Билеты на самолет Москва-Хатанга - 56000 руб.

Гостиницы в Красноярске и Хатанге - 5000 руб.