

Северные реки, водопады, тайга и море



Уровень подготовки

средняя (нормальная физическая форма, отсутствие мед. противопоказаний), пешие переходы, подъем на горы с перепадом высот 700 м.

от 49 000 руб.

10 дней / 9 ночей

Туристический маршрут проходит по тем местам, где ходили экспедиция В.К. Арсеньева и Дерсу Узала. Каменные статуи и столбы Парка драконов, красивейшие Беневские водопады, горы Сестра и Камень-Брат, река Милоградовка с розовыми порогами, фантастические кекуры, водопад Черный Шаман и таежная река Кема, райские бухты Японского моря и многое другое - всё это ждет Вас на этом насыщенном природной красотой маршруте.

Тур на джипах и лодках + ежедневный треккинг. Все маршруты проходят НАЛЕГКЕ - носить тяжелый рюкзак не нужно (он перемещается на джипах). В ежедневный маршрут Вы берете с собой только перекус, фотоаппарат и дополнительную одежду на случай непогоды.

СТОИМОСТЬ ТУРА:

11.07.16 - 20.07.16 - 49000 рублей

16.09.16 - 30.09.16 - 55000 рублей

01.10.16 - 10.10.16 - 49000 рублей

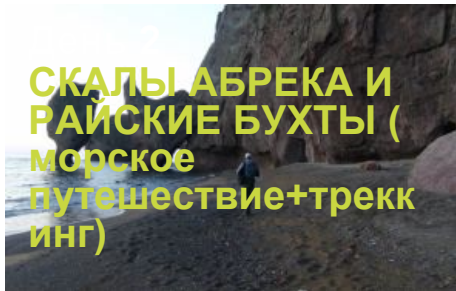
План путешествия



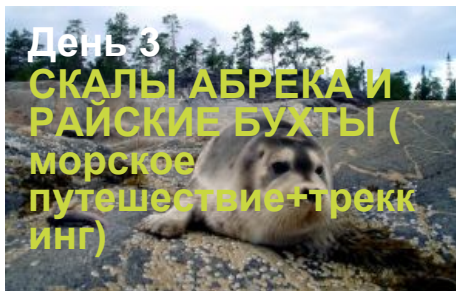
Вылет в п. Терней (09 00). Сихотэ-Алинский заповедник. Мыс Северный и озеро Небесной Благодати. Треккинг по экотропе. Лежбище нерп на прибрежных камнях. Прекрасный вид на побережье с мыса. Красивое палео-лагунное озеро с колониями птиц. Прибрежные дубравы и приморские луга. Ночевка на базе, баня.

*«Озеро небесной Благодати» имеет древнелагунное происхождение. Оно образовалось во время очередной эпохи отступления моря. В

настоящий момент от Японского моря его отделяет неширокий галечный пляж, который во время шторма размывается, и озеро на какое-то время сообщается с морем. Густые заросли кустарников и трав по берегам озера, лес по склонам гор – это место обитания многих видов птиц, в том числе и перелетных. Так в разгар осеннего прилета только за один день на озере можно начитать до 9 тыс. уток, принадлежащих 24 видам. Здесь можно встретить лебедя-кликун и несколько видов гусей. На сырых лугах вокруг озера растут редкие виды орхидей. Луга побережья являются прекрасными пастбищами для диких копытных - здесь можно встретить лёжки копытных, а в сумерках или на рассвете увидеть косулю, изюбря или кабана.



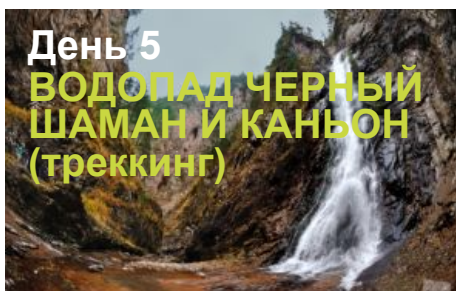
Морское путешествие (на моторной лодке). Райские бухты - бухта Уполномоченная, бухты Тавайза и Малиновая, горная страна Абрек и Японское озеро. Морское путешествие + Треккинг маршрут по очень красивому участку берега Японского моря: необычные кекуры, отвесные скалы, приморские луга, реки и водопады. Наблюдение за нерпами, сивучами, краснокнижными горалами и многочисленными морскими птицами. Снорклинг и купание в море. В конце путешествия - возвращение на базу, баня.



Морское путешествие (на моторной лодке). Райские бухты - бухта Уполномоченная, бухты Тавайза и Малиновая, горная страна Абрек и Японское озеро. Морское путешествие + Треккинг маршрут по очень красивому участку берега Японского моря: необычные кекуры, отвесные скалы, приморские луга, реки и водопады. Наблюдение за нерпами, сивучами, краснокнижными горалами и многочисленными морскими птицами. Снорклинг и купание в море. В конце путешествия - возвращение на базу, баня.

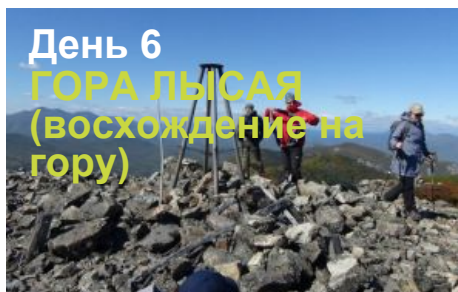


Путешествие на север края на джипах. Панорама горного хребта Сихотэ-Алинь. Река Кема: пороги Такунжа, Секужа и Труба. Таежные леса. Река Максимовка, рыбалка. Ночевка в палатках в кемпинге.



Продолжение путешествия на джипах дальше на север края. Треккинг по тайге и каньону к водопаду Черный Шаман. Возвращение на базу в п. Терней. Баня.

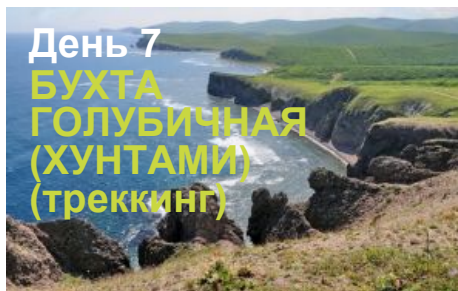
*Водопад Черный Шаман (официальное название Большой Амгинский) – один из самых высоких водопадов Приморья (33 м) находится в Тернейском районе в верховьях реки Амгу. Не менее романтичное и жуткое название носит и каньон, в котором протекают воды реки Амгу – Пасть Дьявола. Он окружен двухсотметровыми мрачными скалами, скрывающими солнце. Снег и лед там держатся до середины июня.



День 6
ГОРА ЛЫСАЯ
(восхождение на гору)


Охранная зона Сихотэ-Алинского заповедника. Подъем на вершину (900 м) по экотропе. Тропа идет по берегу красивого ручья с гигантскими камнями и небольшими водопадами и начинается в дубравах, которые по мере увеличения высоты сменяются кедровыми и после – темнохвойными лесами. На самом верху - кедровый стланник и курумник. С вершины горы открывается красивый вид на Сихотэ-Алинь и Японское море: лагунные озера и мысы, голубые горы, долины рек и синее море. Общее расстояние 17 км. Ночевка на Базе. Баня.

*Гора Лысая (900м) - вершина одного из хребтов Сихотэ-Алиня. Тропа на вершину идет по берегу красивого безымянного ручья с гигантскими камнями и небольшими водопадами и начинается в дубравах, которые по мере увеличения высоты сменяются кедровыми и после – темнохвойными лесами. На гребне хребта растут лиственные леса из каменной березы с искривленными стволами. На самом верху - кедровый стланник и курумник. С вершины горы открывается очень красивый вид на Сихотэ-Алинь и Японское море: лагунные озера и мысы, бесконечные голубые горы, долины рек и синее море. Спуск по гребню северного склона горы с красивыми видами напоминает приключенческий репортаж из канала Discovery. Суммарное расстояние кольцевого маршрута составляет 15 км, перепад высот - 700 м.



День 7
БУХТА ГОЛУБИЧНАЯ
(ХУНТАМИ)
(треккинг)

Сихотэ-Алинский заповедник. Треккинг-маршрут в бухту Хунтами по экотропе, наблюдение за животными и птицами. По пути Вы увидите кекур Ворота, Горальи скалы с прекрасным видом на морское побережье, долину р. Голубичная, красивую песчаную бухту Хунтами с видом на палеовулкан Верблюд. В бухте можно искупаться, после чего будет обед в милой избушке на берегу моря. Путь назад пойдет по берегу озера Голубичное с множеством реликтовых водных растений. Ночевка на базе. Баня.



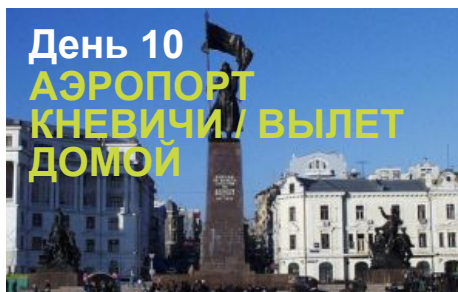
День 8
БОХАЙСКАЯ КРЕПОСТЬ
(треккинг)

Треккинг-маршрут на вершину горы (444 м), где сохранились остатки Бохайской крепости 11 века - сакрального места древних бохайцев. Крепость представляет собой кольцевую спираль или лабиринт, который поднимается на вершину горы. А с вершины открывается прекрасный вид на долину р. Серебрянка и окружающие горы. Ночевка на базе / баня. Отправление в г. Владивосток на автобусе.



День 9
ВЛАДИВОСТОК

Сити-тур по г. Владивосток (самостоятельно или с гидами): мост Русский и Золотой, исторический центр и набережная. Видовая площадка. Ночевка в гостиницах. На следующий день отправление домой из аэропорта Кневичи.



Трансфер в аэропорт Кневичи из г. Владивосток. Вылет домой.

В стоимость тура входит

Транспорт (японское авто джип), проживание на базе, в кемпингах, баня, аренда снаряжения, спутниковый телефон, питание (завтрак, ужин, дневной перекус), сопровождение гида на всех маршрутах, морская экскурсия.

В стоимость тура не входит

Авиaperелет Москва-Владивосток-Москва, билеты на рейсовый самолет Терней-Владивосток (от 1650 р в одну сторону) гостиница в г. Владивосток, питание в кафе (питание в г. Владивосток), экскурсия по г. Владивосток оплачивается дополнительно по желанию (+2000 руб), трансфер в аэропорт.

Безопасность

В интересах вашей безопасности нужно иметь прививку от клещевого энцефалита (если вы собираетесь приехать в мае-июле). Срок между прибытием к нам и прививкой должен составлять 1 месяц и более. У нас всегда будет существовать связь с внешним миром посредством спутникового телефона, сотовая связь практически везде, кроме поселков и городов, отсутствует. Группу всегда сопровождают опытные гиды-инструкторы, хорошо знающие особенности маршрута и местности, в которой он осуществляется, способные оказать первую помощь. Группа обеспечивается качественными продуктами, питьевой водой и свежей пищей, исправными баней или душем, а также средствами размещения на ночлег.

Как добраться

Стартовым пунктом наших маршрутов являются г. Владивосток. Во Владивосток можно попасть на рейсах авиакомпаний Аэрофлот, S7

Медицина

Обязательно иметь прививку от энцефалита!

Трансферы

Все трансферы на маршрутах проводятся на комфортабельном японском автомобиле (Mitsubishi Delica), водителем с большим стажем вождения по горным и лесным дорогам. По морю мы плаваем на полностью оборудованных, согласно технике безопасности, моторных лодках - 4 местной и 10 местной (Jonson 9 и Yamaha 30) с сертифицированным штурманом маломерных судов.

Снаряжение

Из туристического снаряжения предоставляется: палатки, туристические коврики, походная кухня, стол, стулья, костровой набор, GPS навигатор, спас. жилеты, общественная аптечка, фальшфейеры (средство индивидуальной защиты от животных) и спутниковый телефон.

Когда приехать

ИЮНЬ

В июне тепло и сухо. Средняя температура днем равняется +18-20°, ночью - +10° Крайне редко бывают дожди. На ветках свежие, молодые листья, цветет клен и дуб; травы тоже начинают цвести – луга становятся красивыми.

ИЮЛЬ

В июле у моря тепло (+20°C), в горах – жарко (+25-30°C). Уже можно начинать купаться в море (температура воды +18-20°). В лагунных озерах вода очень теплая. Приходит летний муссон, могут начаться дожди.

АВГУСТ

Август – теплый или даже жаркий (+25-28°C), изредка приходят муссонные дожди, которые могут длиться до 3-х дней. В море вода достигает 22°C градусов, можно купаться подолгу. Созревает голубика, жимолость, появляются грибы.

СЕНТЯБРЬ

До конца сентября море еще теплое. В сентябре стоит сухая и теплая погода (+20-22° C), редки дожди – в область Приморья проникает жаркий тропический воздух. Лишь в конце месяца деревья начинают желтеть.

ОКТАБРЬ

Октябрь на Сихотэ-Алине - солнечный и золотой. Очень красивая пора. Дождей нет. Лес становится разноцветным - желтым, оранжевым, красным, фиолетовым и зеленым.