

Канарские острова. Путешествие по островам вечной весны!



Уровень подготовки

не требует специальной подготовки

от 158 842 руб. (1 534 Euro)

12 дней / 11 ночей

Откройте для себя два самых прекрасных и необычных острова Канарского архипелага - Лансароте и Фуэртевентура, почувствуйте силу четырех стихий, и получите заряд энергии, красоты и молодости, совершая велосипедные путешествия и трекинги по вулканам, пляжам и бухтам двух таких не похожих друг на друга островов в Атлантике!

Фуэртевентура и Лансароте - это почти не известные россиянам острова Канарского архипелага, останки древней Атлантиды, острова совершенно не похожие друг на друга. Это острова с первозданной природой, признанные Биосферными заповедниками и имеющие десятки природных парков, охраняемых государством благодаря своей уникальности и ценности.

Здесь вас покорят и заморозят невероятные пейзажи и вы сможете совершить интересные вело и пешие путешествия, открыть для себя лунные пейзажи вулканических полей Тиманфайя, затерянный среди гор Фуэртевентуры город Бетанкурию, и магические пещеры и подземные озера острова Лансароте. И в конце концов, Канарские острова - это солнце 350 дней в году!

План путешествия



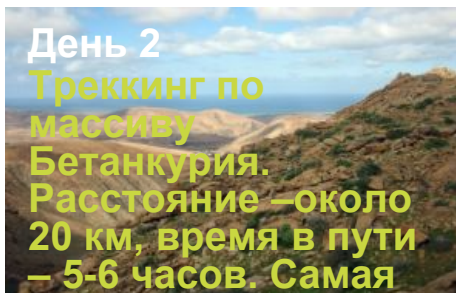
День 1 Прилет на остров Фуэртевентура

Наше путешествие начнется на острове Фуэртевентура, где мы проведем 4 дня. После прилета – трансфер в отель Оазис Дюнас на севере острова в Корралехо. День отдыха после перелета.

*Корралехо - именно здесь находится один из самых красивых пляжей Атлантики, 10-километровый Дюнас, культовое место для рекламных съемок и фотосессий знаменитых моделей. Этот пляж также является меккой для кайтсерферов и виндсерферов, здесь проводятся соревнования международного уровня в этих видах спорта.

В городе Корралехо к вашим услугам есть шоппинг центры, много баров и дискотек для вечерних развлечений. Также можно включить в программу вашего активного отдыха прогулку на катере на необитаемый о. Лобос и беззаботно провести день среди бухт и дюн этого райского островка.

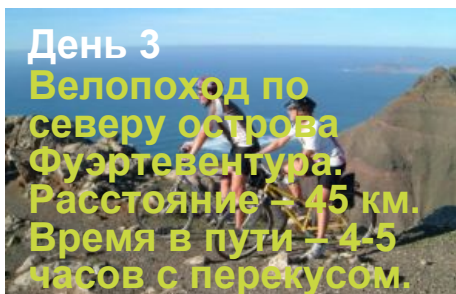
*Фуэртевентура в переводе означает «сильный ветер». Песчаные пляжи острова, многокилометровые, по-африкански широкие и преимущественно пустынные — самые лучшие и протяженные на Канарском архипелаге, позволяющие наслаждаться морем в полном одиночестве.



День 2 Трекинг по массиву Бетанкурия. Расстояние – около 20 км, время в пути – 5-6 часов. Самая высокая вершина массива – базальтовый пик Аталайя, высотой 762м.

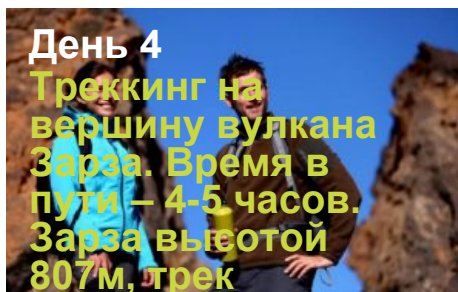
После завтрака трансфер к началу маршрута, в центральную часть острова Фуэртевентура. Сегодняшний маршрут проведет нас по *Массиву Бетанкурия – первым вулканам острова Фуэртевентура. Во время нашего трека мы познакомимся с природой острова, пройдем по так называемой земле малпаис, с остатками вулканической лавы, увидим оазисы с рощами Канарской пальмы, спустимся в овраги и поднимемся на вулканы, с которых нам откроются виды на остров и его пляжи.

После трекинга посетим исторический город Бетанкурию – первое поселение основанное европейскими завоевателями острова в 1404 году, находящееся на высоте 395м, один из самых красивых городов острова.



День 3 Велопоход по северу острова Фуэртевентура. Расстояние – 45 км. Время в пути – 4-5 часов с перекусом.

Одно из самых красивых мест которые мы увидим во время нашего велопутешествия – это рабацкий поселок Котийо, с его теплыми бирюзовыми лагунами, песчаными пляжами, древней башней Эль Тостон и маяком в самой северной части острова. Наш маршрут пройдет через множество бухт и заливов с уникальными видами растительности, и различными видами морских птиц, где белые песок пляжей контрастирует с черным цветом вулканических пород, проедем по пустынной земле малпаис и ареналес – островами белого песка. И после башни Кастийо дель Тостон будем двигаться по направлению к озеру Лос Молинос, проезжая гору Монтанья Бланка, увидим силуэт вулкана Тиндайя, на склонах которого были найдены следы древнего человека. Если мы достигнем нашей цели – озера Лос Молинос, сможем наблюдать за самыми большими колониями птиц на острове.



День 4
Треккинг на
вершину вулкана
Зарза. Время в
пути – 4-5 часов.
Зарза высотой
807м, трек
начинаем с высоты
162м (перепад
высот - 650м.)

Рано утром выезжаем на юг, чтобы пройти один из самых интересных маршрутов острова – трекинг на вершину Фуэртевентуры – вулкан Зарза, высотой 807м. Вулкан находится на крайнем юге острова, и по дороге к нему мы пересечем практически весь остров с севера на юг, к полуострову Хандия. Начинаем наш трек недалеко от поселка Морро Хабле. *Первая часть подъема будет достаточно крутой, по голой вулканической породе. И после часа пути поверхность вулкана изменится – появляются множество различных цветов, и ликен – особый вулканический мох, типичный для острова. По дороге будем наслаждаться видами на океан и пляжи Коста Кальма и Морро Хабле. После 3х часов подъема придем к верхней, также крутой части вулкана, преодолев которую сможем отдохнуть на вершине с великолепными видами на весь остров, пляжи Кофете, курортные поселки и открытый океан!

После спуска возвращаемся в Корралехо.



День 5
Отдых на океане

Свободный день для морского отдыха на пляже Дюнас, для занятий серфом или кайт серфом или для шоппинга в торговых центрах Корралехо.



День 6
Переезд на остров
Лансароте

После активного отдыха на острове Фуэртевентура, мы на пароме переплывем на южное побережье острова Лансароте, и переедем в Пуэрто дель Кармен, где расположиться на 7дней/6 ночей в отеле на первой линии пляжа Матагорда. Это один из лучших отелей острова в своей категории. В отеле имеются бассейны и СПА центр, парки и зоны для отдыха на территории. Вечером после переезда отдыхаем в отеле или на океане.

На Лансароте мы побываем в уникальнейшем месте планеты – вулканическом заповеднике Тиманфайя, увидим курьезы природы, созданные огнем вулкана и лавой.



День 7
Велопутешествие
пляж Фамара –
Парк Тиманфайя

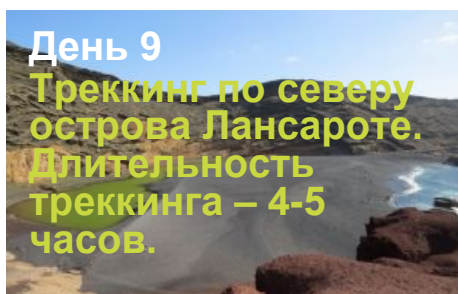
Утром после завтрака наш гид перевезет нас к месту начала нашего первого вело-путешествия по острову Лансароте. Мы начнем наш путь от массива прибрежных клифов Фамара, с великолепным видом на остров Ла Грасиоса и другие острова архипелага Чинихо к западу от Лансароте. В низу клифов – один из самых известных серферских пляжей острова – пляж Фамара. Мы будем двигаться на юг в направлении к чуду природы Лансароте – вулканическому парку Тиманфайя, образовавшемуся после 6 лет активной вулканической деятельности, начавшейся в 1730 году и превратившей эту часть острова в пустыню покрытую лавой и остывшими вулканами. По дороге наблюдаем как меняется пейзаж при переезде с северной, зеленой части острова на юг.



Сегодня нас ждет не тяжелый, но интересный и необычный треккинг по вулканам парка Тиманфайя. Наш гид нам расскажет про историю парка и различные виды вулканических пород, которые выбрасывала лава почти 300 лет назад, и которые формируют пейзаж парка на сегодняшний день.

После трека мы сможем посетить другие уникальные места юга острова – пещеры Лос Эрвидерос, сотворенные лавой, застывшей в волнах океана, и зеленое озеро Эль Гольфо.

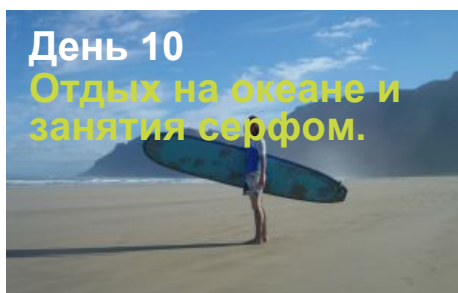
* Тиманфайя Национальный Парк - один из интереснейших национальных парков и памятников вулканизма на Канарских островах. В 1993 году внесен в список всемирного наследия ЮНЕСКО. Вулканический ландшафт, объявленный заповедной зоной в 1974 году, сформировался в XVIII веке, когда мощные извержения вулканов, продолжавшиеся с 1730 по 1736 год, преобразили всю эту территорию, похоронив под толщей лавы самые плодородные земли острова.



Сегодня после сухого и пустынного юга нас ждет трек по зеленой северной части острова. На севере острова Лансароте мы увидим прибрежные клифы, горы, пальмовые оазисы в долине Ария и лучшие виды на острова архипелага Чинихо.

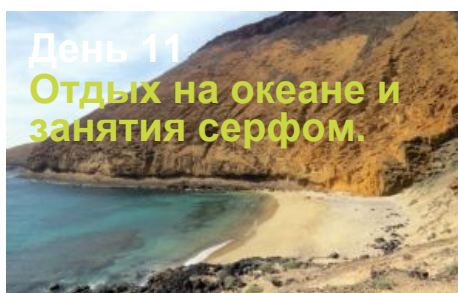
Наш маршрут пройдет по горному массиву Фамара – Гуатифай, и начнется в красивой деревеньке Ария, находящейся в долине Тысячи Пальм. Мы поднимемся до самой высокой точки острова – Пеньяс дель Чаче, на высоте 672м над уровнем моря. Пройдем по лесу и спустимся в ущелье дель Ринкон. После чего вернемся в деревню Ария.

После завершения нашего путешествия возвращаемся в отель, и можем отдохнуть и расслабиться в СПА отеля.



В эти свободные дни вы можете отдыхать на пляжах Лансароте, или попробовать себя в серфе на одном из лучших пляжей Европы для обучения серфу – пляже Фамара.

После 12 незабываемых дней на атлантических островах у каждого из нас появится свой остров, ожидающий нашего возвращения, оставшийся в душе и согревающий нас до следующих путешествий...



Лучшие инструктора серфа, прекрасная компания, неповторимые пейзажи Фамары и Атлантический океан!! Прекрасное завершение нашего тура по атлантическим островам!

Или можно посетить соседние острова (остров Грасиоса).



Вылет в Москву

В стоимость тура входит

- все трансферы по программе за исключением трансферов к месту начала трекингов на острове Фуэртевентура (дни 2 и 4);
- двухместное размещение в отеле Оазис Village на Фуэртевентуре (апартаменты повышенной комфортности);
- двухместное размещение в отеле Beatriz Playa у Spa на Лансароте;
- питание полупансион (завтрак и ужин шведский стол) во все дни тура;
- программа треков и велопутешествий;
- услуги гидов;
- прокат горных велосипедов и каски в Лансароте;
- трансфер к месту начала велопутешествия на острове Лансароте

В стоимость тура не входит

- авиабилет Москва-Тенерифе-Москва (от 28000 рублей)
- авиа билет Тенерифе - Фуэртевентура-Тенерифе (от 12000 рублей)
- испанская виза (около 3500 рублей)
- медстраховка;
- питание не включенное в программу;
- трансферы к месту начала велопутешествий на острове Фуэртевентура;
- переезд на пароме от Фуэртевентуры до Лансароте (приблизительно 35.00 Евро в оба конца);
- услуги СПА, центра физиотерапии и диетической клиники в отеле на Лансароте.

Необходимые документы

Для посещения Канарских островов необходимо иметь Шенгенскую визу

Дополнительная информация

Можно задержаться на острове Тенерифе и :

1. Посетить вулкан Тейде. Пик Тейде — это первое, что видят туристы, приближаясь к острову, его вершину видно на расстоянии 200 км, от Тенерифе. Вулкан Тейде — третий по высоте в мире, его превосходят только вулканы Мауна-Кеа и Маун-Лоа на Гавайях. Пик Тейде — это самая высокая гора не только Тенерифе, но и во всей Испании.

2. Ущелье Маска на острове Тенерифе — это тишина, спокойствие, красивейшие пейзажи, это одно из самых необычных мест на острове. Согласно легенде, свое название ущелье Маска получило в честь дочери вождя гуанчей, которая решила спрыгнуть со скалы, лишь бы не выходить замуж за испанца.

Ущелье Маска на Тенерифе до 60х годов прошлого столетия оставалось неприступным, попасть в расположенную там деревню можно было только горными тропами или на лодке. Неудивительно, что с давних времен, ущелье считалось пристанищем пиратов и контрабандистов. Они, скрываясь в ущелье поджидали торговые суда и нападали на них.

Легенды гласят, что в гротах и пещерах, расположенных там, спрятаны несметные сокровища пиратов. Сегодня добраться в ущелье Маска и расположенную там одноименную пиратскую деревню, можно по горному серпантину, даже сама дорога с большим количеством крутых поворотов станет настоящим приключением.

3. Адское ущелье. Не смотря на свое устрашающее название, Адское ущелье (Barranco del Infierno) не выглядит пугающе, оно покрыто буйной тропической растительностью и контрастирует с довольно пустынным пейзажем южной части Тенерифе. В Адском ущелье (Barranco del Infierno) расположен единственный источник пресной воды на Тенерифе, поэтому посещение здесь ограничено — в день в ущелье может побывать не более 200 туристов.

Через Адское ущелье (Barranco del Infierno) проходит узкая пешеходная дорожка протяженностью около 6,5 километров. Преодолеть этот маршрут можно за 2,5-3 часа.

Или посетить ряд других островов, таких, например, как остров Гомера. Ла Гомера радует туристов множеством достопримечательностей, большинство из которых носят природный характер. Путевки на Ла Гомеру покупают, чтобы увидеть первозданную природу, не сохранившуюся практически нигде в мире, насладиться идиллическими пейзажами и погрузиться в непередаваемую атмосферу этого уникального места. Этот остров пользуется бешеной популярностью у любителей эко туризма, обследующих красоты острова бродя по безлюдным тропинкам, восхищаясь потрясающими реликтовыми лесами и невероятно красивыми ущельями. Главная достопримечательность острова, то, что заставляет туристов покупать туры на Ла Гомеру, безусловно, национальный парк Гарахонай. Парк общей площадью 4000 га раскинулся на центральных вершинах острова и практически всегда окружен шапкой облаков. В 1986 г. ЮНЕСКО внесла Гарахонай в Список мирового достояния. В парке, где сохранились ларовишневые леса третичного периода, уже миллионы лет назад исчезнувшие с территории Европы и Африки, можно почувствовать себя если не первыми обитателями земли, то открывателями новых миров точно. Лавровые деревья достигают 10 метров в высоту, а земля под ними всегда укрыта разноцветным ковром из желто-красных листьев, так как деревья меняют листву на протяжении всего года. Живописно струящиеся ручейки и заросли папоротника еще более усиливают ощущение «затерянного мира». Со смотровой площадки лос Рокес, расположенной у входа в парк, можно полюбоваться восхитительными горными пейзажами.