

Затерянный край Южного пасифика



Уровень подготовки

не требует специальной подготовки

от 355 402 руб. (3 750 USD)

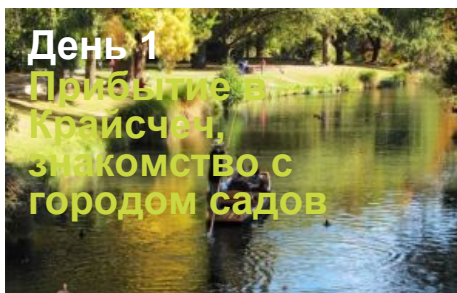
14 дней / 13 ночей

ЗАТЕРЯННЫЙ КРАЙ ЮЖНОГО ПАСИФИКА – это тур с максимально возможным удалением от "массовых маршрутов". Активная программа позволяет охватить оба острова, концентрируясь на наиболее живописных и уникальных достопримечательностях.

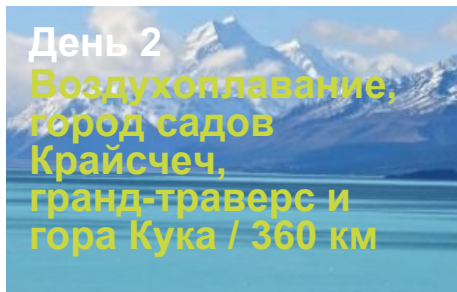
Новая Зеландия более 80 миллионов лет дрейфовала в полном одиночестве вдали от других больших материков и островов. Ее не зря называли "Отшельницей Южных морей". В результате образовался удивительный животный и растительный мир. Отдаленность от мировых центров цивилизации позволила сохранить участки первозданной природы с многообразием ландшафтов. Новая Зеландия стала последней большой территорией на нашей планете, освоенной человеком – всего около тысячи лет. В итоге сформировался уникальный сплав двух различных культур: полинезийской и европейской.

Путешествие с профессиональным русским гидом-водителем, знающим лучшие "закоулки" страны, в малой группе единомышленников, выбравших этот тур и страну не случайно, гарантирует душевный комфорт и радость поездки.

План путешествия



Киа ора, хайре май. Добро пожаловать в страну Длинного белого облака Аотеароа – Новую Зеландию. Прибытие группы в Крайсчеч в первой половине дня. Встреча в аэропорту Крайсчерча и трансфер в отель (заселение гарантировано после 14-00, раннее заселение возможно за дополнительную оплату). В 15 часов встреча с русским гидом-водителем в холле отеля. Знакомимся с городом садов, который серьезно пострадал от землетрясения в феврале 2011 года. Мы прогуляемся по улицам восстанавливаемого города, чудесным ботаническим садам, посетим Кентерберийский музей (включено) и поднимемся на обзорную площадку. По желанию можно проплыть на гондоле по реке Авон (оплата на месте).



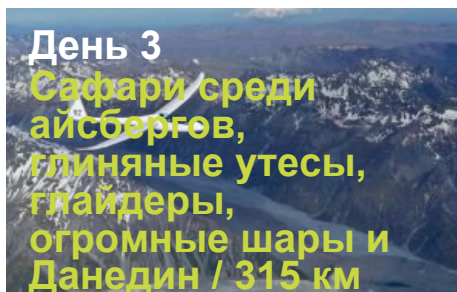
День 2
Воздухоплавание,
город садов
Крайсчеч,
гранд-траверс и
гора Кука / 360 км

Рано утром с восходом солнца нас ожидает удивительное приключение – свободный полет на воздушном шаре над долинами Кентербери, граничащими с заснеженными хребтами Южных Альп на западе и бесконечной синей гладью Тихого океана на востоке (доп. опция, зависит от погоды).

Выезжаем в регион Южных Альп – Маккинзи. Шахматные долины Кентербери, известные как житница страны, мягко переходят в предгорья Южных Альп с бирюзовыми ледниковыми озерами Текапо и Пукаки. В легендарной церкви Доброго Пастыря захватывает дух от дизайна алтаря с видом на озеро и горы. По соседству расположен памятник великому труженику – собаке-пастуху.

Здесь же у нас будет великолепная возможность совершить грандиозный траверс - живописный полет на экскурсионном самолете над самыми контрастными пейзажами страны (доп. опция, зависит от погоды). Искусно проложенный маршрут раскрывает красоту Южного острова в невероятном сочетании таких ландшафтов, как ледники и пронизывающие облака горные вершины, бирюзовые озера с плавающими айсбергами, дождевые леса и океанские пляжи с накатывающими волнами. Мы находимся в биосферном заповеднике ЮНЕСКО.

Продолжаем путь прямо в сердце национального парка Горы Кука или Аораки – высочайшая вершина Аотеароа (3754 метра) и венец горно-ледового царства. Здесь тренировался первый восходитель на Эверест – новозеландец Эдмонд Хилари. По пути при наличии времени остановка для дегустации сашими из местного лосося, знаменитого на весь мир своим качеством. По прибытию отправляемся на прогулку по горной долине с нависающими ледниками и лучшей возможностью полюбоваться на Аораки с земли. Ночевка в нац парке горы Кука.

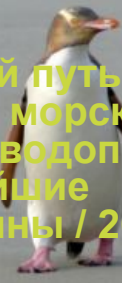


День 3
Сафари среди
айсбергов,
глиняные утесы,
глайдеры,
огромные шары и
Данедин / 315 км

Утром мы предлагаем приключение с прогулкой и сафари по ледниковому озеру на лодке или каяке среди айсбергов (доп. опции). После непродолжительной поездки прогулка к изумительным глиняным утесам, сформированным пару миллионов лет назад в результате таяния ледников на вершинах Южных Альп. Затем романтики воздушной стихии испытают необычные ощущения парения на удивительном пилотируемом судне – планере (доп. опция, зависит от погоды). Следующая остановка и прогулка в очаровательном городке, здания которого выполнены из знаменитого бежевого известняка и славятся своим колониальным и викторианским стилями. Очередной переезд и прогулка к огромным каменным шарам идеальной формы, сформированным в глубинах океана миллионы лет назад. В конце маршрута знакомимся с городом Данедин, названным древним именем столицы Шотландии и ставшим пристанищем самого старого и престижного университета Новой Зеландии. Кроме университета мы посетим уникальный железнодорожный вокзал, первую церковь и центральную площадь Октагон – душа города. Также заедем на самую «крутую» улицу в мире. Свободный вечер и отдых. Поужинать рекомендуем в одной из старейших пивоварен страны (оплата на месте), который можно украсить познавательным и дегустационным туром (оплата на месте).

День 4

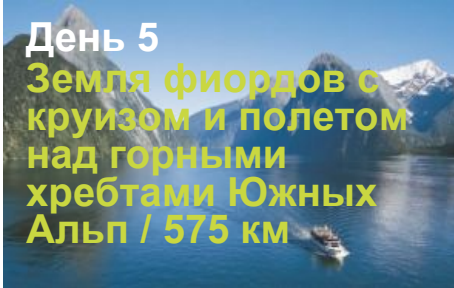
**Южный путь:
маяки, морские
львы, водопады и
редчайшие
пингвины / 260 км**



Утром отправляемся вдоль Тихоокеанского побережья по Южному пути, одному из «нехоженых» маршрутов. Первая прогулка к фотогеничному маяку, окруженному целым войском скал - исполинов. Далее посетим уютную бухту, где нашли прибежище морские львы. Следующие две прогулки к живописным водопадам. Затем, если нам повезет, мы будем наблюдать за редчайшими желтоглазыми пингвинами, возвращающимися домой после рыбалки в океане. В общем, все время в объятиях природы. Вечером прибытие в самый южный город страны.

День 5

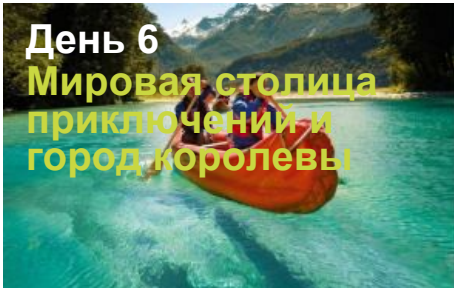
**Земля фиордов с
круизом и полетом
над горными
хребтами Южных
Альп / 575 км**



Мы находимся на пороге одного из самых больших национальных парков мира и территории природного наследия ЮНЕСКО – Земли фиордов. Рано утром отправляемся в целодневную поездку с живописнейшим круизом по фиорду Милфорд Саунд (включено). Лучше один раз увидеть... Величие фиордов сложно описать словами. Грандиозные отвесные скалы с шапками из ледников, живописные водопады, выделяющийся Митре пик еще никого не оставили равнодушным. Дорога через горные ущелья не менее живописна и разнообразна. Скульптуры казма, дождевые леса, зеркальные озера, твердыня тоннеля Гомер, альпийские попугаи киа и их лестные родственники кака, почти исчезнувшие такахе, уединенные лагуны и многое другое. После завершения круиза у Вас будет возможность совершить живописный полет обратно в Квинстаун на вертолете или самолете на выбор (доп. опции, зависят от погоды) над горными хребтами и ледниками Южных Альп. Вы не только насладитесь красивейшими пейзажами, но и приобретете половину дня для Квинстауна. Прибытие в Квинстаун, свободное время и ночевка.

День 6

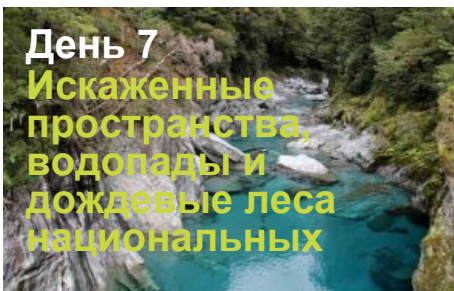
**Мировая столица
приключений и
город королевы**



Сегодня свободный день. Мы предлагаем выбрать одну из множества экскурсий и приключений (доп. опции) или просто отдохнуть на берегу озера с перерывами для покупки подарков родным и близким. Наши бестселлеры (доп. опции): затыжные прыжки в тандеме с парашютом – красоту пейзажей и остроту ощущений сложно переоценить; прыжки с тарзанки (43 и 134 метра) и гигантские качели; полеты на воздушном шаре; полеты в тандеме на параплане или дельтаплане; сафари на скоростной лодке в дикие уголки природы с пейзажами из Властелина колец; круиз на старом пароходе по озеру Вакатипу с визитом фермы; сафари на джипах по местам из Властелина колец и на квадрациклах по бездорожью; рафтинг и следжинг по горным рекам; конные туры. Мы также рекомендуем подняться на фуникулере на обзорную площадку для видов, достойных лучших постеров (оплата на месте). Здесь же замечательная идея погонять на картах Luge и поужинать в обзорном ресторане с отличным выбором из пейзажей и блюд (оплата на месте).

День 7

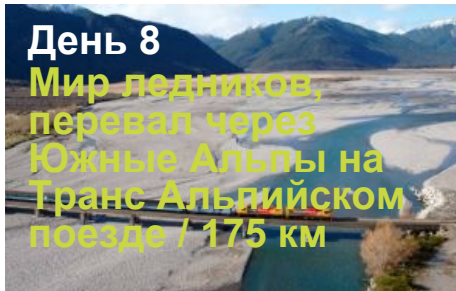
**Искаженные
пространства,
водопады и
дождевые леса
национальных**



парков
Возвышающейся
горы и Западных
земель – наследия
ЮНЕСКО / 350 км

Утром выезжаем к ледникам Южных Альп. После пересечения королевского хребта спустимся к живописному озеру, где заглянем в уникальный центр искаженных пространств (оплата на месте). Дальнейший маршрут от долины Макарора ведет к перевалу и спускается вдоль реки к побережью Тасманого моря. Дорога узкой лентой вьется через дождевые леса между заснеженными горными хребтами Южных Альп и кромкой Тасманого моря до ледников. Она

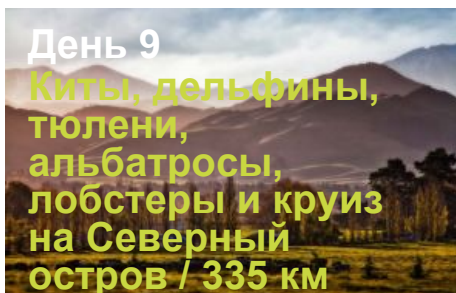
заслуженно считается одной из самых красивых в стране. В пути остановки, прогулки и возможно купание. Магия реликтовых дождевых лесов и водопадов, бирюзовых и зеркальных озер, заснеженных хребтов, ущелий и огромных долин просто не могут оставить равнодушными. Если позволит время, сделаем остановку для дегустации свежайшего лосося (оплата на месте). Вечером прибываем в регион ледников, спускающихся в дождевые леса. Желаящие могут погрузиться в горячие ванны в окружении папоротниковых деревьев дождевых лесов (оплата на месте). Ночевка в нац. парке Западные земли.



С утра мы предлагаем лучший способ насладиться уникальными пейзажами многокилометровых ледников, горных вершин, дождевых лесов и побережья Тасманого моря – это обзорные полеты на вертолете с непосредственной посадкой на ледник и короткой прогулкой (доп. опции, зависят от погоды). Мы также прогуляемся к терминальной части одного из самых низких ледников в мире, спускающихся прямо к дождевым лесам.

Полюбовавшись на лед, мы отправляемся на север. Большая часть территории Западного побережья внесена в мировое природное наследие ЮНЕСКО. Мы будем проезжать небольшие исторические городки, включая главный центр по обработке нефрита (поунаму), очень ценящегося маори. При наличии времени можем отправиться назад в прошлое, посетив городок – музей под открытым небом, где подобрана эксклюзивная коллекция различных зданий времен золотой лихорадки, включая Масонскую ложу (оплата на месте).

Затем у нас есть уникальная возможность отправиться по знаменитой Транс Альпийской железной дороге через Южные Альпы (доп. опция). Она получила всемирную известность за красоту пейзажей, особенно в зимнее время. Альтернативно, можно продолжить путь по автомобильной дороге. Прибытие в Крайсчеч ближе к вечеру.



Утром отправляемся в деревню Кайкора. Кай – еда, кора – лобстер. Это место уникально тем, что холодное и теплое течения встречаются в глубоководном каньоне вблизи побережья, формируя благоприятные условия для роста огромного количества планктона. Это рай для всей цепочки питания в океане. Дорога живописно рассекает долины Кентербери, переваливает горный хребет и попадает в объятия Тихого океана, скользя вдоль скалистого побережья.

По прибытию у нас на выбор несколько вариантов полюбоваться на китов: круиз в открытом Тихом океане в погоне за самыми большими хищниками на планете (доп. опция, зависит от погоды). Наблюдение за гигантами моря. Кашалоты здесь обитают круглый год, достигая 18 метров в длину. Альтернативно Вы можете посмотреть на китов с воздуха на экскурсионном самолете или вертолете (доп. опции, зависят от погоды). Еще одно уникальное приключение – плавание в заливах океана с дикими дельфинами Даски (доп. опция, зависит от погоды). Кайкора знаменита скоплением большого количества дружелюбных дельфинов. Вы получите огромное удовольствие от общения с этими умнейшими созданиями. Вернувшись на твердыню, у нас будет отличная возможность побаловать себя свежими морскими деликатесами (лобстеры, гребешки, мидии, рыба и т.д.) прямо на

берегу залива (оплата на месте).

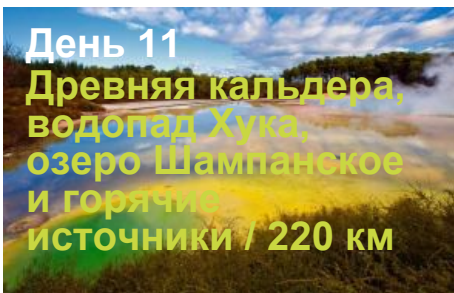
Затем отправляемся на север сначала вдоль побережья Тихого океана и далее через регион Мальборо мимо виноградных долин, славящихся своими винами. При наличии времени остановимся для дегустации на одной из них (оплата на месте). Прибываем в порт Пиктон – морские ворота Южного острова. Живописный круиз на Северный остров (включено, 3 часа) сначала вдоль узких заливов Королевы Шарлоты и далее через пролив Кука до Веллингтона.



День 10
Столица, белая киви, виноградники и город арт-деко / 330 км

Утром знакомимся со столицей и городом ветров. Музей Те Папа, студия Питера Джексона, “пчелиное” здание парламента, огромное административное здание и чудесная церковь, выполненные из местных пород дерева. Подъем на гору Виктория с лучшим видом на город, Веллингтонскую бухту и порт Николсон.

Затем отправляемся через виноградные долины Вайрарапа до побережья ястребов. Короткая остановка в заповеднике, где есть шанс увидеть таких редчайших птиц, как белая киви, такахе и кокако (оплата на месте). Этот регион славится своими фруктовыми садами, виноградниками, а также архитектурой в стиле арт-деко. Мы прогуляемся по центральным улицам столицы арт-деко, включенной в архитектурное наследие ЮНЕСКО. Вечер можно провести в горячих бассейнах (оплата на месте).



День 11
Древняя кальдера, водопад Хука, озеро Шампанское и горячие источники / 220 км

Утром направляемся к озеру Таупо площадью 615 кв. км, затопившему часть огромной кальдеры древнего вулкана. Отправляемся на прогулку вдоль живописной реки до водопада, сбрасывающего за несколько секунд достаточно воды, чтобы наполнить олимпийский бассейн. Уже изрядно проголодавшись, обедаем свежайшими креветками на берегу реки (оплата на месте) и любуемся на реактивные лодки с кричащими от восторга людьми.

Продолжение путешествия в заповедник «Священные воды».

Прогулка по самой красочной геотермальной долине страны для встречи с уникальными творениями – палитрой художника, озером «Шампанское» и ванными дьявола (включено).

Дальнейший путь ведет в Роторуа (рото - озеро, руа – второе), давшее название городу СПА, геотермальных явлений и маорийской культуры. Этот регион славится гейзерами и «благоуханием» сероводорода. История этого места уводит нас вглубь восьми веков, когда первые маори оценили подарок природы в виде горячей воды, пара и целебных грязей.

В этом регионе множество горячих источников. Мы знаем несколько укромных мест, где нет благоустроенных раздевалок и душевых, зато есть лес, горячая минеральная вода и несколько таких же романтиков. Альтернативно, всегда можно провести время в известных горячих минеральных бассейнах (оплата на месте). Замечательно подходит для восстановления сил и глубокой релаксации.



День 12
Долина гейзеров, лес секвой, активный вулкан Белый остров и

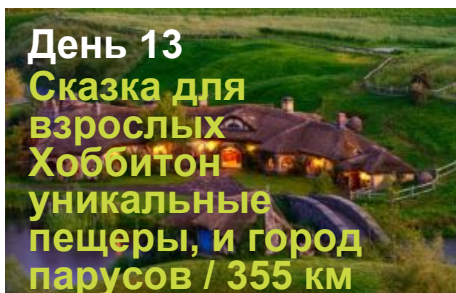
С утра нас ожидает одно из уникальнейших приключений - полет на вертолете на самый активный морской вулкан на планете – остров Белый (доп. опция, зависит от погоды). Мало с чем можно сравнить это место, разве что с Луной или Марсом. Высадка прямо в кратере вулкана, большая часть которого находится под водой. Идем пешком в касках и газовых масках внутри кратера, представляя себя в

скафандрах на съемках фантастического фильма. Колоссальные фумаролы, выстреливающие раскаленными парами, огромное кратерное кислотное озеро, поля желтой кристаллизованной серы, бурлящие котлованы с расплавленными породами, многоцветные стены кратера. Лучше один раз увидеть...Ваш пилот позаботится о самом безопасном пути и расскажет уникальную историю этих мест. Удивительно, но факт – мы можем посетить два вулкана, добавив по пути посадку и прогулку на вулкане Таравера с уникальными по форме кратерами, откуда открываются великолепные панорамные виды на весь регион (доп. опция, зависит от погоды).

После возвращения любимы на бурлящие грязевые бассейны и гейзеры в виде огромных фонтанов с кипящей водой (включено). Но это еще не все. Здесь же ремесленные мастерские маори и образцовый центр культуры - марае. Затем прогулка по лесу исполинских секвой и древовидных папоротников, включая главный символ страны.

Дополнительно при наличии времени на выбор несколько экскурсий и приключений (доп. опции): рафтинг с прыжком с 7-ми метрового водопада, спуск внутри шара с холма, поездка на джипах (Вы можете быть за рулем) по специально оборудованному лесу, шоу овец на ферме, фуникулер с видами на кальдере озера Роторуа и гонками «Luge» и другое.

Ближе к вечеру рекомендуем погрузиться в маорийскую культуру в этнической деревне (доп. опция) с греблей воинов в военном каноэ, шоу со знаменитым танцем воинов Хака и ужином традиционных блюд маори Ханги из земляной печи. Вы можете объединить деревню с ночной прогулкой по парку природы, для близкого наблюдения за легендарной птицей Киви в ее природных условиях, а также иными представителями флоры и фауны страны, включая древнейшую рептилию планеты - туатару.

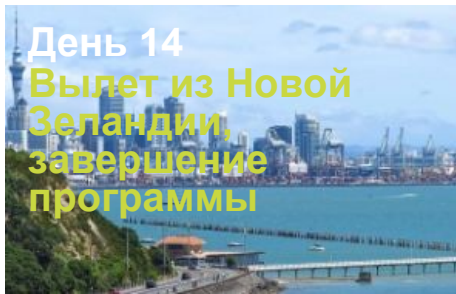


Утром отправляемся в настоящую сказку для взрослых - место съемок знаменитого фильма «Властелин колец». Мы прогуляемся по деревушке хоббитов в окружении пасторальных новозеландских пейзажей (доп. опция) с комментариями, фактами и любопытными историями. Даже те из нас, кто никогда не слышал о творчестве Толкина и не видел легендарной трилогии, не будут разочарованы. Достойное завершение тура в легендарном пабе Зеленый дракон с кружкой эля, пива или имбирного напитка.

Затем наш путь ведет в регион Вайтомо. Открытие мира пещер, ставших домом не только для сталактитов и сталагмитов, но и удивительных светящихся существ. Эти пещеры включены в серию фильмов ББС Планета Земля и являются одними из самых уникальных в мире. Даже Бернارد Шоу, не любивший громких слов, был настолько поражен, что назвал их «восьмым чудом света». Мы спустимся в пещеру и далее на лодке по подземной реке попадем в грот, где стены и потолок напоминают Млечный путь в ясную ночь (доп. опция).

Продолжаем путешествие в Окленд. Настало время для знакомства с городом парусов и вулканов. Подъем на вершину вулкана для обзора города с высоты птичьего полета. Парки, сады, набережная, мост через бухту, первая миссия, пляжи, центральная улица Королевы,

самая большая марина на Южном полушарии, самая высокая башня на Южном полушарии (328 метров), район Кубка Америки и другое. Окленд стабильно входит в пятерку лучших городов мира по качеству жизни. Вечером расставание с нашим гидом – водителем.



Выписка из отеля до 10-00 утра. Встреча с водителем в холле отеля в установленное время согласно Вашего расписания. Трансфер в аэропорт, завершение программы.

Хайре ра, какете ано! Счастливого Вам пути!

Необходимые документы

Для новозеландской визы:

1. Действующий загранпаспорт.
2. 1 цв. (свежее) фото паспортного образца.
3. Копия всех страниц общегражданского паспорта.
4. Копия старого загранпаспорта (обязательно, если был(и)).
5. Справка с места работы с указанием должности и стажа работы на данном предприятии, месячного оклада или дохода, продолжительности отпуска и его характера (оплачиваемый или неоплачиваемый)*.
6. Если выезжают несовершеннолетние дети или студенты - справка из учебного заведения, подтверждающая статус учащегося (студента) и утвержденного срока отсутствия по месту учебы для поездки в Новую Зеландию*.
7. Ксерокопии свидетельств о рождении детей* (если едут вместе с родителями).
8. Ксерокопия свидетельства о браке*.
9. Копия документа, подтверждающая наличие средств для данной поездки (выписка из банка об остатке денежных средств на счете)*.
10. Копии свидетельств на движимое и недвижимое имущество (желательно, если есть).
11. При наличии собственного бизнеса желательно предоставить документы (например, свидетельства о регистрации в налоговых органах и о регистрации предприятия, устав, учредительный договор, если есть).

В стоимость тура не входит

- Международные и внутренние авиа перелеты
- Трансфер по прилету в дату, отличную от даты заезда в соответствии с программой или в день заезда после установленного времени сбора группы и встречи с гидом
- Трансфер по вылету в дату, отличную от даты выезда в соответствии с программой
- Питание, кроме того, что указано в разделе «Включено»
- Дополнительные экскурсии, кроме тех, которые указаны в разделе «Включено»
- Любые иные дополнительные услуги, кроме тех, которые указаны в разделе «Включено» или указанные за доп. плату
- Личные расходы, включая страховку, оформление визы, чаевые, услуги на месте в отелях (минибар, телефонные звонки, рум сервис, интернет, стирка) и т.п.
 - Медицинская страховка
 - Виза (5000 рублей)
 - Доплата за сингл (870 дол.)

В стоимость тура входит

- Проживание в гостиницах в категориях 3 - 4 звезды в соответствии с предпочтениями туристов
- Завтраки
- Встреча в аэропорту Крайсчерча в день начала тура (не позднее 14-00)
- Трансфер из отеля в аэропорт в день завершения тура в соответствии с программой

- Русскоязычный гид-водитель по всей программе, включая размещение и питание
- Переезды по всей программе на микроавтобусе Mercedes Sprinter или аналогичном в зависимости от количества человек в группе, включая топливо и страховку
- Экскурсия по городу Крайсчеч, включая посещение Кентерберийского музея
- Пешеходный маршрут в нац. парке горы Кука
- Посещение глиняных утесов
- Прогулка к огромным каменным шарам на пляже
- Знакомство с городом Данедин
- Наблюдение за дикими морскими и пингвинами львами на пляже
- Экскурсия до легендарного фиорда Милфорд Саунд с круизом по фиорду и возвращением в Квинстаун
- Экскурсия по городу королевы Квинстаун
- Пешеходный маршрут к ледникам в нац. парке Западные земли
- Круиз между Северным и Южным островами
- Экскурсия по столице Веллингтону с посещением студии Питера Джексона
- Знакомство со столицей арт-деко городом Непиер
- Посещение самой красочной геотермальной долины страны
- Купание в горячих источниках
- Посещение Долины гейзеров, марае и института ремесел маори, а также дома птицы Киви
- Экскурсия по Роторуа и окрестностям
- Обзорная экскурсия по Окленду
- Входные билеты в нац. парки страны
- Налоги