

Горы и озера - треккинг в Словении

Уровень подготовки

Специальная подготовка не требуется

от 86 994 руб. (850 Euro)

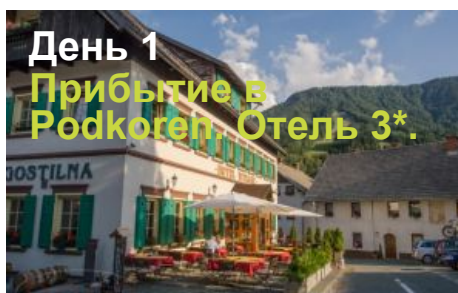
8 дней / 7 ночей

Вы посетите места, которые созданы природой для отдыха, но не потребительского, как мы привыкли, а, скорее, отдыха созерцательного наедине с природой. Душа горожанина всегда трепетно отзывается на возможность побегать босиком по росистой травке, ощутить ладонью мягкую кроличью спинку, потрогать округлые и теплые бока коровы, вдохнуть насыщенный запах свежеспеченного хлеба и парного молока. А если позволить себе неторопливо пройтись по прилегающему к деревне лесу, в одиночку посидеть на берегу горной речки, слушая её нескончаемую свирель, насладиться стрекотом кузнечиков, ощутить всей кожей прохладный ветерок, то именно тогда замедляется внутренний городской ритм, отходят далеко заботы и наступает внутреннее расслабление, ради которого все так стремятся в отпуск. Неделя спокойного и радостного пребывания в этих чудесных местах полностью восстанавливает силы организма и напитывает душу спокойствием.

Основные моменты тура:

- Самостоятельная прогулка по тропам в долинах национального парка Триглав.
- Причудливые горы, перемешивающиеся с утопающими в зелени долинами, оглашаются журчанием горных потоков и переливами птичьих трелей.
- Среди этой нерукотворной красоты, внимательно приглядевшись, можно разглядеть величие иное - величие духа, обитающего в скромных, зачастую ничем не приметных людях.
- Уютные альпийские домики с гостеприимными хозяевами и вкусными домашними обедами - всё это оставит неизгладимое впечатление.
- Точка соединения и сожития трёх стран, Словении, Австрии и Италии.

План путешествия



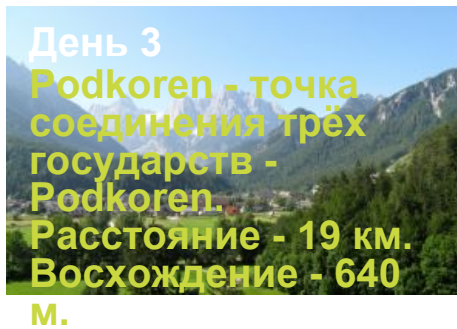
Подкорен находится недалеко от горнолыжного курорта Краньска Гора.

Вашу первую ночь Вы проведёте в тени могучих западных Юлийских Альп.



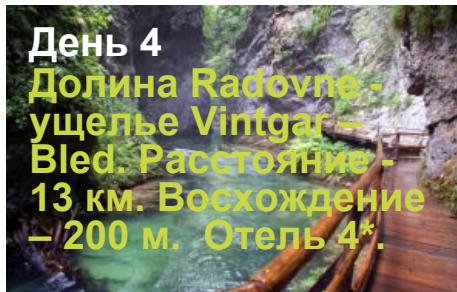
Круговой поход - 20 км. Восхождение - 300 м. Краньска Гора лежит недалеко от озера Ясна. Само озеро окружено могучими горами

Присанк и Разор. Обед в горном приюте. При возвращении в долину, посетите уникальный памятник в горах из времён Первой мировой войны, посвящённый нашим соотечественникам.



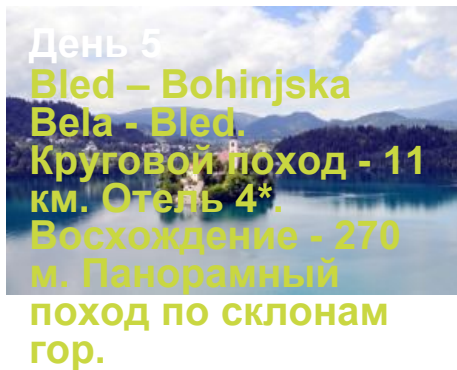
Сегодня дорога Вас приведёт на вершину горы Печь, здесь находится точка, где встречаются три государства, Словения, Австрия и Италия. Вид на Юлийские и Карнийские Альпы, а также на горный хребет в Австрии (Высокий Таурн).

Путь продолжаете в долину, где находится ключ (родник) могущественной реки Сава, являющейся самой длинной рекой в Словении.



Короткий трансфер доставит Вас до начальной точки похода, к романтической долине реки Радовна. Поход по долинам и лугам. Путь лежит через крестьянские деревушки, к ущелью Винтгар. Между холмами Боршт и Хом 150 м. глубоко скрыто ущелье. В 1893 году было построено больше чем 500 м. деревянных мостов и галерей, которые позволили туристическое посещение ущелья. Деревянные дорожки Вас приведут к водопаду Шум. Лесная тропинка выведет к церкви Св. Катерине, откуда открывается красивый вид на путь, ведущей к озеру Блед.

Отель находится на потрясающей точке, над озером.



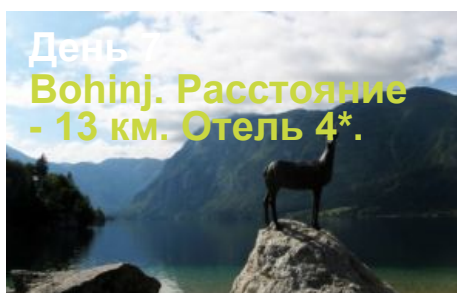
Прогулочная тропа Вас ведёт через деревушки, одна из которых самая солнечная деревня в Словении. Добравшись до горного населения, полюбуется панорамой Караванк (горный хребет в Южных Известняковых Альпах). Альпийская красавица, река Сава Бохинька Вас приведёт назад на известный в мире курорт Блед. Блед - является популярным курортом на берегу красивого, ледникового озера, это место привлекает посетителей со всего мира сочетанием природных чудес, культуры и истории. Посети церковь на острове и замок, охраняющий озеро, попробуйте вкусное, лёгкое пирожное называемое "кремна резина", прогуляйтесь вечером вокруг озера и покормите лебедей.



Мы доставим Вас на плато Поклюка (1280 м. н.у.м.).

Ваш поход проходит по еловым лесам Поклюки. В горном домике Вы можете попробовать традиционные словенские блюда, а побывав в гостях у словенского пастуха (пастушки), увидите, как готовят в горах вкусный Бохиньский сыр.

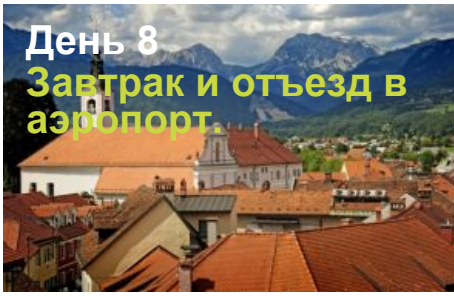
Горное плато Поклюка - это хвойные леса, ухоженные горные тропы и пастбища, где по традиции пасутся коровы местных крестьян. Зимой здесь проводятся соревнования по биатлону. Долина озера Бохинь имеет богатую историю, здесь бережно хранят традиции, обычаи и этнографию словенского человека. Наградой за трудности этого дня будет открытие альпийского сокровища под названием озеро Бохинь, находящимся на территории Триглавского национального парка.



Этот чудесный день Вы проведете у чистейшего альпийского озера, в тишине Юлиских Альп и в тени бохиньского леса. Вы увидите могучий водопад Савица, совершите не сложный подъем на гору Вогел (можно на фуникулёре), откуда открывается захватывающий вид на Бохиньское озеро.

И если Вы ещё не устали, пойдите к ущелью Мостнице, где увидите Чёртов мост и удивительное творение природы, камень в форме

слона, выточенный рекой.



При желании можно продлить своё пребывание в Словении.

Необходимые документы

- Загранпаспорт (со сроком действия не менее 3-х месяцев на момент окончания поездки);
- Виза. Условия получения визы в Словению>>>
- Страховка.

В стоимость тура входит

- Проживание и завтрак в отелях 3 - 4* по программе (DBL);
- Трансфер багажа между отелями : один багаж на человека, за каждый дополнительный багаж оплачивается 10 €;
- Личный трансфер на 4 и 6 день путешествия;
- Встреча с представителем агентства в 1 день программы, информационный пакет с описанием пути и карты (один экземпляр на двоих);
- Помощь агентства;

В стоимость тура не входит

- Авиабилеты;
- Медицинская страховка;
- Виза;
- Входные билеты в музеи и пр.
- Одноместный номер 130 EURO,
- Полупансион 125 EURO,
- Трансферы:
Аэропорт Любляна-Подкорен 50 EURO, Бохинь - аэропорт Любляна - 45 EURO.
- Напитки и питание, которое не указано в программе.

Дополнительная информация

Дополнительно оплачивается:

- одноместный номер 130 €;
- полупансион 125 € (семь * ужин);
- виза.