

# Новогодние праздники на Мадагаскаре



## Уровень подготовки

не требует специальной подготовки

**от 284 674 руб. (2 800 Euro)**

**17 дней / 16 ночей**

ОСНОВНЫЕ ДОСТОПРИМЕЧАТЕЛЬНОСТИ ПРОГРАММЫ:

СМОТРИМ ВЕСЬ ОСТРОВ, ПОСЕЩАЕМ РАЗНЫЕ КЛИМАТИЧЕСКИЕ ЗОНЫ

НАЦИОНАЛЬНЫЕ ПАРКИ:

Андасибе, Раномафана (треккинг), Исало (треккинг), Амбер Маунтин (треккинг), Анкарана (треккинг)

РЕЗЕРВАЦИИ: Анжа

## План путешествия




Прилет в Антананариву. Встреча в аэропорту, трансфер в отель.

Антананариву, больше известная как Тана, столица Мадагаскара (население около 2 млн. человек) расположена в центральном высокогорье на высоте 1 250 м над уровнем моря и окружена 12 холмами.

Город был построен в 1610 году одним из малагасийских королей. Для того чтобы защитить новый город, король оставил там свыше 1000 своих воинов, и именно поэтому столица получила свое нынешнее название Антананариву (Город 1000 людей).

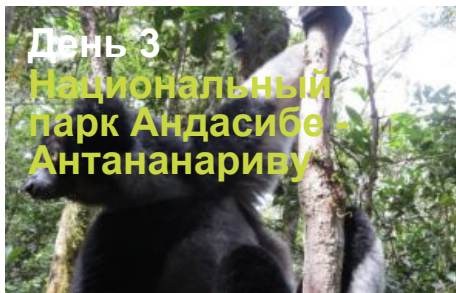
Внешне город очень напоминает красочную детскую книжку с картинками. Холмистые центральные районы города застроены

яркими средневековыми зданиями с удивительной архитектурой; булыжные аллеи и уличные рынки перемежаются офисными зданиями и супермаркетами, огромные рисовые поля примыкают непосредственно к городу, и телеги, запряженные быками, неспешно тянутся по сельским дорогам вдоль окраин города.



Завтрак. Переезд в Андасибе. Здесь есть возможность увидеть мышиных лемуров (крошечное животное, немного больше мыши, с короткими круглыми ушами, ночной). Ночь в отеле в Андасибе.

Андасибе является одним из самых популярных туристических мест на Мадагаскаре.

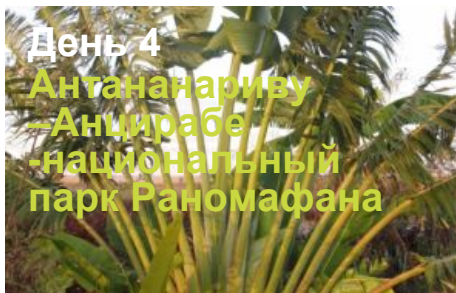


Утром выходим посмотреть лемуров Индри. Индри – один из самых редких видов лемуров, при этом они самые крупные и самые свободолюбивые. По утрам семейные группы индри устраивают выдающиеся концерты, которые слышны с расстояния до 2-3 км (единственные лемуры, которые поют). Целый день проведем, исследуя заповедник Перинет.

Возвращение в Тану. Ночь в отеле.

Тысячи путешественников посещают Андасибе круглый год, чтобы полюбоваться красотами национального парка .


Этот регион – самый дождливый на Мадагаскаре. Буйство тропических лесов и место обитания самых крупных лемуров Индри Индри, а также 13 других видов лемуров, таких как: древесные лемуры, серые бамбуковые, бурые, красные пузатые, черные, и чрезвычайно разнообразие животного мира (50 видов рептилий, в том числе крупнейший хамелеон острова, боа Manditra, около 100 видов птиц, многие из которых эндемичны) привлекают туристов со всего мира.



После завтрака выезжаем в сторону Анцирабе, откуда держим путь в национальный парк Раноманана, где проведем пару дней.

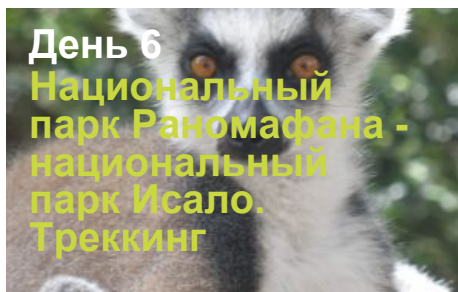
По дороге сделаем остановку в Амбоситре ( город мастеров) на обед. Тут можно приобрести сувениры из дерева.

Национальный парк Раноманана (Ranomafana) находится в центральной части страны. Парк представляет собой причудливую смесь холмов, пологих долин, покрытых вечнозелеными тропическими лесами и гремющей на перекатах реки Наморона. Это один из самых красивых парков на Мадагаскаре, в котором обитает 12 видов лемуров ( 7 дневных и 5 ночных), 96 видов птиц, пресмыкающихся, лягушек, бабочек и других редких животных.



Треккинг на весь день в национальном парке Раноманана, где обитает несколько видов лемуров, а также хамелеоны и лягушки.

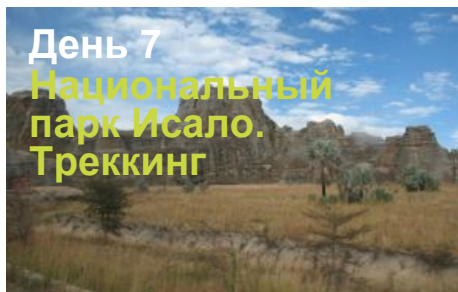




**День 6**  
**Национальный парк Раномафана - национальный парк Исало. Треккинг**

Рано утром выезжаем в национальный парк Исало (здесь мы проведем 3 ночи).

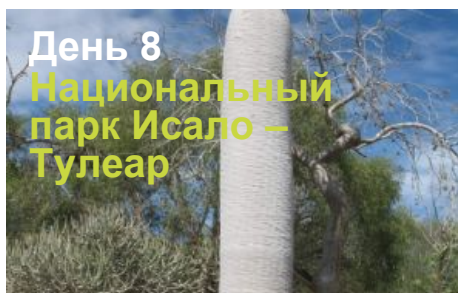
По дороге мы будем останавливаться и делать фотографии потрясающих пейзажей! Остановимся а Анжи - тут живут лемуры кольцехвостые совсем ручные , и любят есть бананы с рук и фотографироваться! Прибываем в национальный парк Исало.



**День 7**  
**Национальный парк Исало. Треккинг**

Целый день исследуем Исало. Буйная растительность, горы, природные озера. Лемуры и хамелеоны.

Исало- находится на юге страны, был основан в 1962 году, и занимает площадь свыше 81 540 га. Парк интересен своим уникальным ландшафтом. Травянистые равнины окружены горной цепью, преобразованной эрозией в причудливой формы каменно-песчаные образования, а в скалах скрыты в больших количествах удивительные Sakalava Tombs – религиозные надгробия народности Сакалава. Здесь встречаются редкие эндемичные растения (например, растение слоновья нога, являющееся эмблемой парка) , растение Исалу. В парке есть захоронения племен бара. Глубокие каньоны с естественными резервуарами с чистой водой , каскады водопадов-позволяют отдохнуть в тени. Красивейшие пейзажи и возможность встретить лемуру.



**День 8**  
**Национальный парк Исало – Тулеар**

После завтрака отправляемся в прибрежный город –Тулеар, зеленый оазис, появляющийся из сухого полупустынного пейзажа. Недалеко от города есть ботанический сад ( 15 км).

Парк достаточно большой, много разновидностей растительности. Лес знаменит необычными спиральными растениями дидьерами, баобабами, пахиподиумами (в переводе «слоновья нога») и другими удивительными растениями. Интересные растения — дидьеры ( Дидиереевые — эндемики острова Мадагаскар и встречаются лишь в его южной и юго-западной части. Дидиереевые — деревья высотой 10—15 м или кустарники высотой 2—6 м, стволы и ветви которых покрыты шипами.), здесь много баобабов разной причудливой формы.



**День 9**  
**Тулеар - Антананариву**

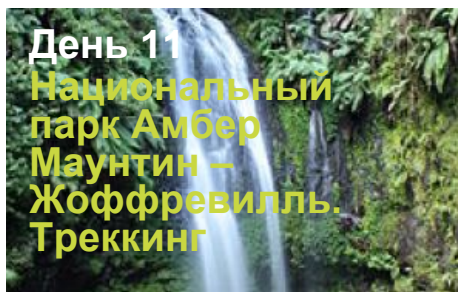
Трансфер в аэропорт и вылет в Антананариву.



**День 10**  
**Антананариву -Диего Суарез - Джоффревиль**

Утром трансфер в аэропорт и вылетаем на север Мадагаскара - Диего Суарез.

Переезд в лодж, который находится в небольшой симпатичной деревеньке. В этот день можно погулять по улицам или просто расслабиться на веранде лоджа.



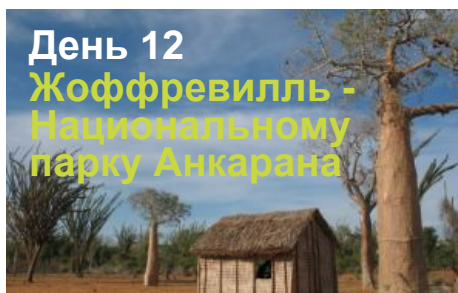
**День 11**  
**Национальный парк Амбер Маунтин – Жоффревилль. Треккинг**

Целый день треккинг в парке.

Национальный парк Амбер Маунтин находится в 30 километрах от города Диего Суарес. Это старейший национальный парк Мадагаскара, открытие которого состоялось в 1958 году. Сам парк площадью в 185 квадратных километров, находится на высоте 1500 метров над уровнем моря. Он является главным источником воды и осадков для всей северной части Мадагаскара, поскольку в нем выпадает в 10 раз больше осадков, чем в окружающей саванне. Благоприятный климат и обилие осадков благоприятно сказалось на местной фауне.

В парке обитает большое количество различных представителей животного мира: 25 видов млекопитающих, 75 различных видов птиц, 60 видов рептилий и более 40 видов красивейших бабочек.

Главной достопримечательностью парка являются его водопады, которых здесь несколько. Они не только красивы, но еще и служат местом священного поклонения для местных жителей. По их поверьям, водопады позволяют общаться со своими предками. Таким местом поклонения является один из самых больших водопадов в парке - Священный Водопад.



**День 12**  
**Жоффревилль - Национальному парку Анкарана**

Сегодня покидаем Национальный парк Амбер Маунтин и направляемся к национальному парку Анкарана, проезжая ошеломляющие пейзажи по пути. По прибытии небольшой отдых. И вечером можно уже начать исследовать этот фантастический парк!

Национальный заповедник Анкарана известен во всем мире тем, что оберегает одну из самых главных достопримечательностей острова Мадагаскар – огромный известняковый массив, который местные жители называют «цинги». Этот массив представляет собой череду остроконечных скальных образований. «Цинги» обозначает в переводе с малагасийского «игла». Свою удивительную форму скалы приобрели под продолжительным воздействием солнца, ветра и дождя. Сегодня покидаем Национальный парк Амбер Маунтин и направляемся к национальному парку Анкарана, проезжая ошеломляющие пейзажи по пути. По прибытии небольшой отдых. И вечером можно уже начать исследовать этот фантастический парк!



**День 13**  
**Национальный парк Анкарана. Треккинг**

У нас целый день, чтобы исследовать парк Анкарана. Треккинг по парку, встреча с лемурами, исследование известняковых массивов.

Национальный заповедник Анкарана известен во всем мире тем, что оберегает одну из самых главных достопримечательностей острова Мадагаскар – огромный известняковый массив, который местные жители называют «цинги». Этот массив представляет собой череду остроконечных скальных образований. «Цинги» обозначает в переводе с малагасийского «игла». Свою удивительную форму скалы приобрели под продолжительным воздействием солнца, ветра и дождя.



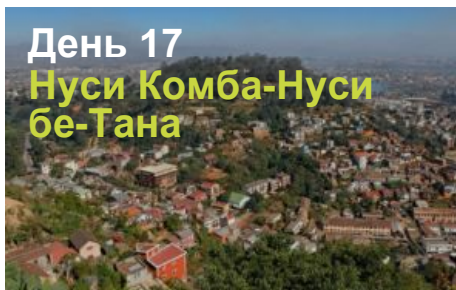
Утром у нас будет еще возможность прогуляться по парку Анкарана, до того, как машина заберет нас в маленький порт Анкифу. Далее на лодке мы плывем на остров Нуси Комба. По прибытии в Жардин вилладж мы оставим свои трекинговые ботинки и наконец то достанем вьетнамки!! Теперь мы будем расслабляться на пляже!



Нуси Комба - идеальное место для релакса - песчаный пляж, маленький бухточки, идеальное место для снорклинга. Можно посетить соседний остров-Нуси Таникели.



Самая главная достопримечательность острова Нуси Комба – это черные лемуры (остров еще называют Островом лемуров). Черный лемур - некрупное животное. У него удлиненное тело (около 45 см), и очень длинный пушистый хвост (до 50 см). Наблюдать за ними - одно удовольствие.



Сегодня на лодке переплываем на остров Нуси бе. Трансфер в аэропорт и вылет в Антананариву. Вылет домой

### **В стоимость тура входит**

все трансферы по программе  
специальный автомобиль и водитель , где необходимо  
16 ночей в отелях на полупансионе в 2-3\*  
входные таксы и местные гиды в парках  
оплата лодки (от Акинфу до Нуси бе)  
лодка от Нуси Комба до Нусибе  
таксы 20 %  
русскоговорящий гид по всей программе

### **В стоимость тура не входит**

авиаперелет Москва-Антананариву-Москва (от 70000 рублей)  
внутренние авиа перелеты ( от350 евро)  
чаевые

обеда

все напитки (в том числе безалкогольные)

доп. экскурсии, не указанные в программе

доплата за проживание в отелях Luxury

## **Необходимые документы**

Туристическую визу на срок пребывания до 30 или 90 дней можно оформить по прилету в аэропорту, представив действующий загранпаспорт, билеты в оба конца (обычные либо распечатку электронных).