

Колоритная Эфиопия. Вулканы и племена. Север и Юг



Уровень подготовки

не требует специальной подготовки

от 331 709 руб. (3 500 USD)

14 дней / 13 ночей

План путешествия



Прилет в Аддис - Абеба. Размещение в отеле Nexus 4*. Отдых.
Обзорная экскурсия по городу.

*Многие называют этот удивительный город «Парижем Африки», поскольку Аддис-Абеба играет важную историческую, политическую и культурную роль для всего континента. Название «Аддис-Абеба» в переводе с амхарского языка означает «новый цветок».

Столица Эфиопии Аддис-Абеба обладает множеством исторических и культурных достопримечательностей. Главными туристическими достопримечательностями считаются дворец Менелика II и собор Святого Георгия, построенный в XIX веке. Особенностью этого храма является его необычная для африканской культуры форма строения

— восьмиугольная.



День 2

Аддис - Абеба - перелет в Мекеле - Хамедела

Утром перелет в Мекеле. По прибытию – переезд в Хамеделу (около 160 км). Сначала едем 100 км до Берхале, здесь у нас небольшой перекус (ланч бокс) и здесь же присоединяться к нам полицейские, для сопровождения в Хамеделу (около 60 км от Берхале). Здесь находится базовый лагерь. Отсюда начинаются посещения вулкана Далол. Ночь в кемпинге Хомедел.

*Посёлок Хамедела расположен в северо-восточной части Эфиопии в пустыне Данакиль у границы с Эритреей. В его окрестностях находится самое низкое место Африканского континента (116 м ниже уровня моря). Кроме всего прочего, это самое жаркое место на Земле по среднегодовым температурам (рекордная среднегодовая температура составляет +34,4 градуса). Окружающая посёлок пустыня Данакиль известна тем, что здесь находятся 25% активных вулканов Африки, ведь расположена она в пределах Восточно-Африканской рифтовой зоны, которая образовалась на стыке литосферных плит.



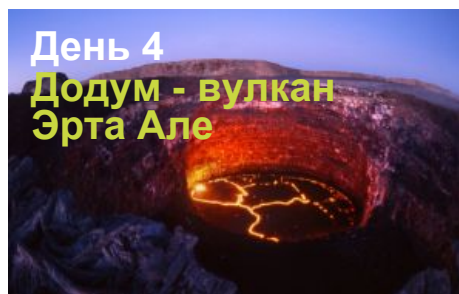
День 3

Вулкан Далол.

Рано утром из Хамеделы отправляемся к вулкану Далол, который покрыт соляным куполом, толщина которого достигает нескольких километров. Вулканическая магма не выходит на поверхность, зато испаряющиеся из неё газы, проходя через недра земли, прорываются к поверхности. В результате на куполе вулкана оседают соли, железо, сера и другие элементы, формируя причудливые образования невероятных цветов. Здесь вы увидите небольшие кислотные озёра ярко-зелёного цвета, жёлто-оранжевые "корки", наросты и конусы и крошечные гейзеры. В 1926 году, в результате одного из извержений вулкана Далол, произошёл подземный взрыв, сформировавший на поверхности земли кратер. Кратер Далол является единственным на Земле кратером, расположенным ниже уровня моря (50 м ниже уровня моря).

Также, в окрестностях находится солёное озеро Ассале, где добывают соль. Непокрытые водой части озера заняты соляными пластами, от которых откалывают небольшие плитки и отправляют на верблюдах на продажу в другие районы Эфиопии и в соседние страны. Каждый день караваны, состоящие из сотен верблюдов и ослов, отправляются отсюда в 10-и дневный путь до Мекеле.

Возвращение в Хамеделу. Ночь в кемпинге.



День 4

Додум - вулкан Эрта Але

Продолжаем поездку и направляемся к местечку под названием Додум – где находится базовый лагерь, для желающих посетить вулкан Эрта Але. Дорога будет немного экстремальная, делится как бы на две половины. Большая часть дороги – по песку, а дальше джипы едут по камням. Остановка в Кусравите. Здесь мы берем дополнительных сопровождающих и нанимаем верблюдов, на которых погрузим наши вещи. Перекус (ланч бокс). И продолжаем путь к вулкану Эрта Але. После ужина трекинг к кратеру вулкана. Выход около 6 вечера и через пару часов мы прямо на краю вулкана, над действующим лавовым озером. Ночь в палаточном лагере.

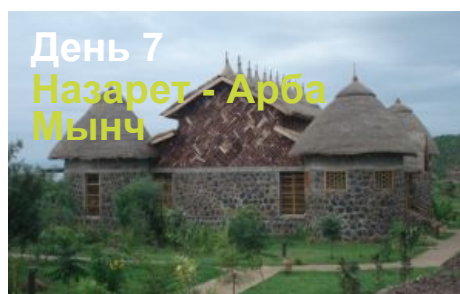
*Эрта Але — вулкан, расположенный в удалённом районе Афар на северо-востоке Эфиопии. Название вулкана в переводе означает «курящаяся гора».



Рано утром после любования вулканом на рассвете, возвращение к нашим машинам. Переезд к озеру Афдера, посещение соленого озера и солончака (около 85 км). Ночь в палаточном лагере.



Рано утром выезжаем в сторону юга, в Назарет. По дороге познакомимся с жилищами народа Афар – полукочевой народ Эфиопии. Ночь в отеле



Утром переезд на джипах в Арба Мынч.

*Арба Мынч – небольшой городок, расположен на стыке двух озер Абая и Чамо. В переводе с амхарского языка название города означает «Сорок родников». Это название он получил за многочисленные подземные источники. Ночь в лодже.



Утром прогулка на лодке по озеру Чамо. Возможны встречи с крокодилами, гиппопотамами, водными птицами. После прогулки, переезд из Арбы Мынч в Турми. По дороге посещаем деревни Орбо и Вейто (племена Орбо и Тсемаи).

Продолжаем двигаться к Турми, родиной племени Хамер. Вечером - традиционный танец. Ночь в лодже.

*Хамер славятся причудливыми прическами женской части населения. По субботам Хамер устраивают цветастые ярмарки.



Сегодня посещаем Оморате (75 км в южном направлении), город на границе с Кенией. Переправившись через реку Омо в местной лодке, отправляемся в деревню народа Дассенеч. Затем возвращаемся в Турми. Ночь в лодке.



День 10
Турми – Кей Афар –
Джинка

Переезд в Джинку (90 км), город народа Ари, через Кей Афар (поселение народа Бенна) с посещением местного рынка, где вы сможете встретить представителей народов Бенна и Хамер, а также других племен района южной Омо. В Джинке вы посетите местный этнографический музей, в котором выставлены артефакты местных племен – Ари, Хамер, Мурси, Хана Боди и других. Размещение в лодже.



День 11
Джинка – Мурси –
Джинка. Народ
Мурси

Сегодня нас ждет путешествие в парк Маго, где живет народ Мурси. Мурси, самый известный народ в южном Омо, знамениты своими губными дисками, сделанными из глины. Мурси считаются самой агрессивной этнической группой. Все мужчины ходят с автоматами калашникова, которые им нелегально передают через границу. К тому же они начинают выпивать с самого утра, и, ближе к обеду, становятся неконтролируемыми. Затем – возвращение в Джинку. Легкий трекинг, посещение местной деревни Ари .



День 12
Джинка - Консо.
Народ Консо

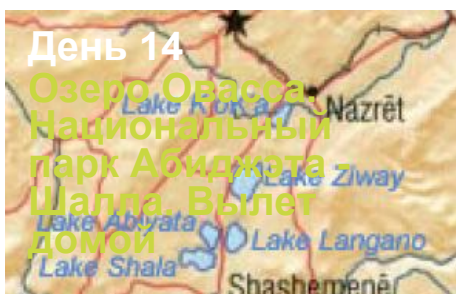
Переезд из Джинки в Консо (195 км), город народа Консо. Этот народ известен своими передовыми методами ведения сельского хозяйства: террасированием и ирригацией. Также посмотрим на Вака – деревянные статуи, которые члены семьи устанавливают в честь умершего родственника.

*Народ консо на протяжении всей своей долгой истории был изолирован от внешнего мира. Единственным способом их контакта с цивилизацией была торговля солью и ракушками каури. Консо - достаточно воинствующий народ, и за свою землю они готовы биться до победного конца. В основном, консо — это земледельцы и скотоводы. Отличительной особенностью этого народа являются их дома с характерной конической крышей, сливающейся с горным ландшафтом. Это своеобразное отличие от других народов Африки — что-то вроде визитной карточки этого региона.



День 13
Консо - Овасса

После завтрака переезд из Консо в Овассу. Ночь в отеле



День 14
Озеро Овасса,
Национальный
парк Абиджэта
Шалла, Вылет
домой

Утром посещение рыбного рынка на берегах Озера Овасса. Переезд в Адис Абебу. По пути можно посетить национальный парк Абиджэта-Шалла. Озеро Шалла - является самым глубоким озером в Эфиопии в 236 м. Озеро Абиджэта - щелочное озеро, в котором обитают тысячи фламинго . Вечером трансфер в аэропорт и вылет домой.

Необходимые документы

Виза в Эфиопию (Для граждан Российской Федерации виза ставится на границе – около \$25)

Безопасность

Для тура необходим медицинский страховой полис и прививка от желтой лихорадки.

Дополнительная информация

ПУТЕШЕСТВИЕ ПО ЭФИОПИИ НЕ ТРЕБУЕТ СПЕЦИАЛЬНОЙ ПОДГОТОВКИ,НО, НАДО ЗНАТЬ И ИМЕТЬ ВВИДУ, ЧТО:

1. Уровень гостиниц и палаточных лагерей (а также санитарные зоны и т.д.) далеко от совершенства, и надо быть готовыми к отсутствию удобств.
2. Некоторые районы посещаются в сопровождении вооруженных людей. Или данные районы могут быть временно закрыты для туристов.
3. Пустыня Данакиль - самое жаркое место на земле. Участники должны нормально переносить высокую температуру
4. Некоторые племена на юге достаточно агрессивны. Надо быть предельно внимательными.
5. Местное население достаточно навязчивое (на юге). Надо иметь выдержку и понимание.
6. В программе много длительных переездов по стране, и часто по не очень хорошей дороге."

В стоимость тура входит

- внутренний авиаперелет Аддис-Абеба-Меккеле
- размещение в двухместных номерах по программе отель 4* в Аддис Абебе и далее размещение по программе в лоджах хорошего уровня (по меркам Эфиопии)
- кемпинговое снаряжение (включая спальник, однако рекомендуем взять свой)
- 3-4 литра на человека на день в районе Афар, и по 1 литру воду в других регионах
- повар на кемпинговых стоянках
- трехразовое питание по всей программе
- все входные платы
- транспорт (джипы), страховка
- англоговорящий гид по всей программе
- лодка на озере Чамо
- правительственные налоги
- сопровождение гидом Команды приключений Альпиндустрия

В стоимость тура не входит

- международный авиаперелет (от 22000 рублей)
- виза в Эфиопию (около 25 дол.)
- плата за видео (фото) съемку (где необходимо)
- алкогольные напитки
- чаевые
- иные услуги, не указанные в программе
- медицинская страховка