# Восхождение в Лунных горах на пик Маргарет (5109 м) с горилла-сафари и треккингом.

## Уровень подготовки

Хорошая физическая форма.

## от 342 208 руб. (3 620 USD)

**14 дней / 13 ночей**

Приглашаем совершить восхождение на Африканском континенте, в горах Рувензори. Горный хребет Рувензори упоминался в древнеантичной литературе как исток Белого Нила. Античные географы называли их Лунными горами. 120- километровая горная цепь находится на границе современных государств Уганда и республики Конго. Данная программа позволяет совершить восхождение на высшую точку этих гор - пик Маргарет (или Маргаритта), достигающего высоты 5109 м над уровнем моря. Пик Маргарет находится в массиве горы Стенли.

Массив назван в честь британского естествоиспытателя и исследователя Африки - Генри Моротона Стенли, состоит из нескольких пиков, три из которых превышают отметку 5000 м над уровнем моря: пик Альберт (5087 м), пик Александра (5091 м) и, собственно, пик Маргарет (5109 м).

Впервые восхождение на массив Стенли было совершено в 1906 году принцем Луиджи Амедео и его командой пик, на который они взошли назвали в честь королевы Маргариты Савойской.

Примечательно, что хотя пик Маргарет находится всего в 48 км от экватора, его вершина покрыта ледовой шапкой. Площадь оледенения горы составляет всего около 1,5 квадратных километров. Спешите! Ведь по прогнозу ученых снег на пике растает к 2020 году, произойдет на нашей памяти!

Гора Стенли является третьей по высоте вершиной Африки, уступая лишь известной Килиманджаро и Моунт

Кении. Восхождение не представляет особых технических трудностей для подъема и займет достойное место в копилке восхождений у истинных ценителей приключений.  Сафари и наблюдение за животными Чёрного Континента станет прекрасным завершением насыщенной программы.

## План путешествия

Переезд в Кампала. Останавливаемся в отеле Cassia Lodge (3-4*) или в подобном. В дороге проведем около 1 часа.

Сафари-гид заберет вас из отеля и поедет с вами в Касесе.  В этот день мы проедем 400 км. Это займет 6-8 часов. По дороге останавливаемся и закупаем продукты на время треккинга. По пути будет место, где проходит Экватор. Продолжаем наш путь мимо Национальный парк Королевы Елизаветы, любуясь дикой природой. Сюда будет возможность вернуться позже, уже после треккинга и восхождения.
Ужин и остановка на ночь в Rwenzori Mountains Safari Lodge.




Рано утром, позавтракав, мы едем  в город Ньякаледжия. ( 1600 м ). Встречаем портеров и местных гидов и начинаем наш подъем  к хижине Ньябитаба. Проходим через  плантации бананов на крутых склонах холма. Продолжаем дорогу вдоль реки Мубуку.  Потом пересекаем реку Махома и поднимаемся круто вверх к хижине Ньябитаба. В пути  6 часов. Ужин и расположение на ночь.

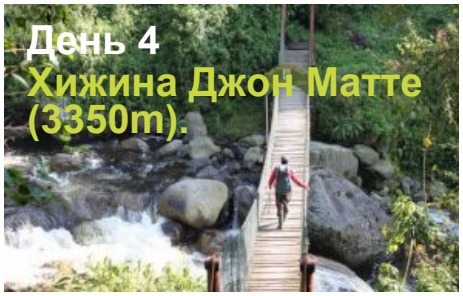


От хижины  Ньябитаба идем по тропе, спускающейся через лес к мосту Курта Шафера, который проложен прямо над слиянием рек Мубуку и Буджуки. Проходим через бамбуковый лес и длинный участок поросших мхом скал, через гигантский вереск, лобелию и крестовик. Можно увидеть вершину Стенли и заснеженные пики гор Спик. Наконец, преодолев болота, мы добираемся до хижины Джон Матте. Проведем в пути 5-6 часов. Ужинаем  и располагаемся на ночь в хижине.

От хижины Джона Матте тропа уходит вниз, пересекая реку Буджуки и попадая в болото Биго, дом для гигантских лобелий. Прыгая с кочки на кочку, мы его пересекаем. Преодолеваем болото и попадаем в зону альпийских лугов. В пути 5-6 часов. Ужин и ночевка в хижине.

Оставив Буджуки, переходим через перевал Скотт Элиотт (4372 м), по краям пики Бейкер и Стенли.  Наконец, этот непростой переход заканчивается. Ужин и ночевка в хижине Елена.

Рано утром покидаем хижину Елена. Тропа на вершину, проходящая по камням и льду, выводит к Пику Маргарита на горе Стенли (5109м). Обычно восхождение занимает около 6-8 часов. (Впервые пик был покорен Абруцци 18 июня 1906г). На восхождении нужны будут веревки, кошки, возможно ледовые буры и ледорубы. Каски обязательно! После достижения вершины начинаем спуск вниз. Возвращаемся в Елена хат. Небольшой отдых и обед. Спуск к озеру верхняя Китандара, далее по болотистой местности к озеру Нижняя Китандара, где расположена хижина Китандара (4023м). Спуск сюда займет еще около 2-3 часов.

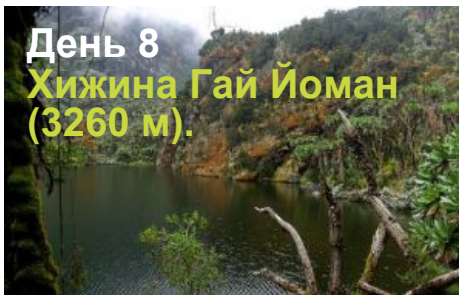


От озера Китандара идем через перевал Фрешфильд (4282м) — пологий подъем по травянистым склонам, далее спускаемся в каменистый и болотистый цирк. Тропа ведет по ущелью Кабамба вниз в хижине Гай Йоман (3261м). Переход занимает около 6 часов.  Тропа крутая, часто по скальным полочкам. Хижина находится в живописном месте между речками с богатой растительностью.

Спускаемся вниз к хижине Ньябитаба. Тропа может быть скользкой и грязной и требует хорошей балансировки. Прохождение этого участка пути – отдельное приключение. Ужин и ночевка в хижине Ньябитаба.

Осторожный спуск вниз и  прибытие в Касесе к обеду. После обеда в Касесе, едим в Парк Королевы Елизаветы. Дальше у нас по плану канал Казинга, где можно увидеть бегемотов, слонов, буйволов и огромное множество птиц, прилетающих в поисках воды. Останавливаемся на ночь в лоджии (3*).




Переезд в  национальный парк Бвинди. Вас ждет еще одно маленькое путешествие .
Поднимаемся до рассвета и отправляемся в парк. Во время поездки можно понаблюдать за леопардами, львами, гиенами.
В этот день проведете 5 часов на сафари.
Остановка на ночлег в ложии (4*)




Целый день прогулки и наблюдения за гориллами. Поднимаемся рано утром и идем через лес к местам обитания горилл. Находится рядом с этими огромными, мирными, уже почти исчезнувшими с лица земли животными – незабываемый опыт. После часа рядом с гориллами возвращаемся  в отель.

Останавливаемся в лоджии (4*)

Переезд в Кампала (560 км). Около 9 часов в дороге. Ужин и ночь в отеле Cassia Lodge(3-4*).

Самолет домой.

## Нить маршрута

Эттенбе - Кампала - Касессе - треккинг по Лунным горам (Пик Маргарет) - НП Королевы Елизаветы - НП Бвинди - Кампала - Эттенбе

## В стоимость тура не входит

-международный перелет до Энтеббе
- виза в Уганду (оформляется в аэропорту) $50
- страховка альпинистская
- обеды и ужины в городах
 - чаевые местным гидам и инструкторам (примерно по 150 долларов с человека)
 -аренда личного снаряжения.

## В стоимость тура входит

Все переезды по программе (внедорожник)

размещение в отелях, горных хижинах и лоджиях
услуги гида ( 1 гид на 2 туриста)
повара и портеры (вес ваших личных вещей, которые несет портер, не более 25 кг)
плата за вход в парки
матрасы для сна в хижинах
пермит на Горилла сафари
круиз на канале Казинга
все кухонные принадлежности во время треккинга

## Необходимые документы

Для въезда в страну необходима туристическая виза. Её выдают прямо в аэропорту в Энтеббе. Для получения визы необходим загранпаспорт (срок окончания действия паспорта должен быть не раньше, чем через 6 месяцев).

## Дополнительная информация

Пермит на проведение Гориллы треккинга (Горилла треккинг запланирован на 12 день путешествия) необходимо получить за 3 месяца до начала. В случае, если вы бронируете тур позднее, чем за 3 месяца, мы не получаем пермит. В этом случае стоимость программы уменьшается на 500$.

## Транспорт

переезды на внедорожнике

## Условия проживания

в городах - отели уровня 3-4**, на восхождении горные хижины, на сафари - лоджии.

## Питание

Во время треккинга - полный пансион; во время посещения парков - полный пансион; в городах - на базе завтраков.

## Обслуживающий персонал

Опытный сопровождающий от "Команды Приключений", местные гиды, портеры, повара.

## Погода

Средние месячные температуры по всей стране (за исключением горных массивов) меняются мало. Средние максимальные температуры самого теплого месяца, января, от 17 до 24 градусов, средние минимальные температуры самого холодного месяца, июля, от 16 до 21 градусов.

На всей территории Уганды наблюдается два дождливых периода - апрель-май и сентябрь-октябрь.

Наилучшее время для посещения Уганды - с декабря до конца февраля, так как погода в это время года достаточно сухая, хотя и несколько жаркая, или с середины июня до середины августа.

## Медицина

В целом пребывание на территории Уганды безопасно. Но Минздрав России рекомендует делать прививку от желтой лихорадки в качестве профилактики этого заболевания. Вакцинация должна быть сделана не позднее 10 дней до даты въезда в Страну. После вакцинации выдается сертификат международного образца, действительный в течение 10 лет. Его изредка проверяют санитарные службы российских аэропортов.

Прививку можно сделать:

- в Москве в поликлинике № 5 по адресу: ул.Трубная, дом 19 стр 1. Тел. (495 )621-94-65
- в Екатеринбурге: поликлиника 33
- в Новосибирске: ЗАО Интегральная медицина, ул. Народная 48, Тел. 271- 57- 28

Можно также получить консультации в Центре Госсанэпиднадзора по тел. 287-07-90.

Как и во многих других африканских и азиатских странах обязательны превентивные меры против малярии. Прививки от этого заболевания нет, поэтому туристы обязаны принимать специальные антималярийные таблетки (мефлохим или лариам) по следующей схеме: 1 таблетка за неделю до даты поездки, 1 таблетка в

день прилета в страну, далее по 1 таблетке каждую неделю пребывания в стране. После возвращения из Африки рекомендуется в целях профилактики принимать по 1 таблетке каждую неделю в течение 3-4 недель.
Подробную консультацию по малярии и ее профилактики можно получить по телефону 687 62 84 (Галина Николаевна, специалист по малярии).
Необходима защита против укусов насекомых: во время поездок в саванну нужно закрывать открытые участки тела, т.е. носить брюки, кофты с длинным рукавом, пользоваться специальными мазями и спреями с отпугивающим запахом, пользоваться марлевым пологом над кроватями и т.п . В настоящее мефлохим или лариам можно купить в аптеках на территории России. Можно даже заказать по телефону 105 56 83 в Москве (с доставкой) - по цене чуть более 1000 руб за 8 шт.

## Предполагаемые дополнительные траты

Обеды и ужины в городах (экономно - $30 в день), чаевые гидам и носильщикам после восхождения (в среднем получается по $150 с человека), сувениры на ваше усмотрение.