

Экспедиция в Венесуэлу. Восхождение на Рорайму. Анды, саванны и джунгли



Уровень подготовки

хорошая физическая форма

от 444 111 руб. (4 680 USD)

18 дней / 17 ночей

Скидка 20% на покупку снаряжения в экипировочном центре "Альпиндустрия"

В отдаленном районе юго-востока Венесуэлы, в горной местности Гайана (или Гвианское нагорье), одной из пяти топографических областей Венесуэлы недалеко от границы с Бразилией, расположена высокогорная область Ла Гран Сабана. На самой границе находится Рорайма, одна из высочайших гор в Венесуэле, на южных склонах которой берет свои истоки река Карони, впоследствии впадающая в Ориноко. К северо-западу лежит Ауян-Тепуи, приметное высокогорное плато, которое, достигая примерно 2950 м, царит над окружающими буйно-зелеными джунглями. Потрясающая эндемическая флора и фауна, папоротники, орхидеи разных видов. Все это - реальный "затерянный мир" Конан Дойля.

В нашей программе вы сделаете много новых и удивительных для себя открытий!

МЫ ПОСЕТИМ ТРИ ШТАТА ВЕНЕСУЭЛЫ (все три разнообразны природным ландшафтом)

- Баринас - Венесуэльские саванны (заповедник дикой природы)
- Боливар - равнины, джунгли и тепуи (здесь находятся: национальный парк Канайма, г.Рорайма, р.Ориноко)
- Мерида - Венесуэльские Анды (на территории штата много озер и рек, штат находится в Андах)

СОВЕРШИМ ВОСХОЖДЕНИЕ НА МИСТИЧЕСКУЮ РОРАЙМУ (треккинг 6 дней)

- столовая гора (тепуи) в Южной Америке. Расположена на стыке Бразилии (штат Рорайма), Венесуэлы (Национальный парк Канайма) и Гайаны (высочайшая точка страны). Высота в точке соединения границ (тройной пункт) составляет 2723 м над уровнем моря. Вершина Рораймы - плато площадью около 34

км²; Отчёты об экспедиции в район горы вдохновили Артура Конан Дойля на написание романа "Затерянный мир". В районе Рораймы берут начало реки бассейнов Ориноко, Амазонки и Эссекибо.

ПОСТОИМ НА ГРАНИЦАХ ТРЕХ СТРАН

- Венесуэлы, Бразилии и Гуйаны (без паспорта и одновременно это можно сделать только на плато Рорайма)

УВИДИМ ВОДОПАД АНХЕЛЬ

- самый высокий в мире водопад, общая высота 979 метров.

ПОГУЛЯЕМ ПО ДЖУНГЛЯМ И ПРОПЛЫВЕМ ПО РЕКЕ ОРИНОКО

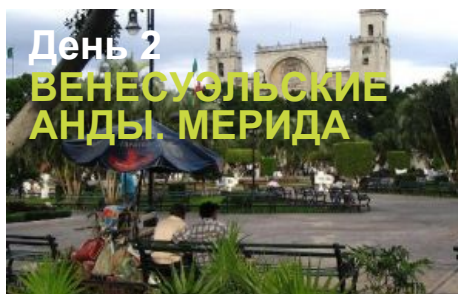
- река известна также своими Амазонскими дельфинами и Оринокским крокодилом, самым редким видом крокодилов.

ОТЧЕТ ПО ВОСХОЖДЕНИЮ НА РОРАЙМУ МОЖНО ПРОЧИТАТЬ [ЗДЕСЬ](#)

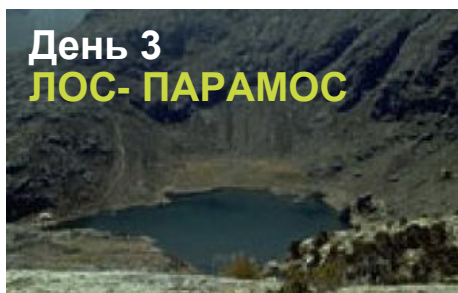
План путешествия



Прибытие в Каракас. Встреча в аэропорту. Трансфер и размещение в отеле 4* Кумберланд Эль Боске (Cumberland El Bosque). Ужин (самостоятельно).

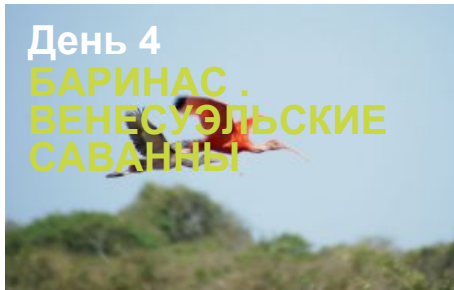


Ранний трансфер в аэропорт. Регистрация на рейс в Эль Вигия, штат Мерида. Перелет в Эль Вигия. Венесуэльские Анды, Мерида это высокогорный штат расположенный на границе с Колумбией. Прибытие и трансфер в город Мерида, столицу штата. Размещение в центре города в небольшом и уютном отеле Каса Соль 3*. Прогулка по центру Мериды, по площади Симона Боливара, осмотр кафедрального собора города и правительственного дома. Посещение знаменитого кафе - мороженого занесенного в книгу Гиннеса, где предлагается около 1000 сортов мороженого. Мороженое "Слеза комсомолки", Пломбир с лососем или с местным самогонном - Миче, со вкусом соленых огурцов или чеснока. Рекомендуем также посетить центральный андийский рынок г. Мерида и зоопарк, где вы сможете увидеть редкий и исчезающий вид медведей - Фронтино.



Завтрак в отеле. Выезд на экскурсию в высокогорные равнины Анд (Лос Парамос). Вы проедите через андийские деревушки: Какуте, где каждый год местные жители проводят фестиваль свеч. Мукучиес, где разводят особую породу больших и пушистых горных собак. Вы посетите храм-монумент из камней - Капийа дэ Пиедрас известного андийского архитектора. По пути в местных лавочках вам предложат горячий какао, кофе и клубнику со сливками. Пообедать вы можете по пути и рекомендуем вам заказать местную фарель. После обеда выезд к лагуне Мукубахи, отправление в пеший поход (можно на лошадях) к ледниковой лагуне Виктория (в пути 2 часа),

расположенной на высоте 3500 м над уровнем моря. По пути изменения растительности от тропической до высокогорных лишайников и мхов. В темной глади лагуны, словно в зеркале, отражаются окрестные горы пик Эль-Агила, высотой 4117 м над уровнем моря. Прибытие в отель-замок Кастилье дэ Сан Игнасио 4*. Размещение и отдых.



После завтрака отправление в область Лос-Льянос – саванны (степи), штат Баринас и Апуре, располагающиеся в центральных областях Венесуэлы. Это настоящий заповедник дикой природы, особенно птиц, одна из самых крупных резерваций птиц Латинской Америки, многие из которых прилетает на зимовку в Венесуэлу из отдаленных уголков Канады и Аляски. На территории саванн насчитывается около 350 видов птиц и около 50 видов млекопитающих. Поместье Эль Седраль - это действующее скотоводческое поместье, миссией которого является сохранение впечатляющего разнообразия животных Лос-Льянос. Здесь с профессиональными местными гидами туристам предлагаются наземные и водные прогулки по саваннам, которые будут интересны не только натуралистам и наблюдателям за птицами, но и всем любителям дикой природы. Размещение и знакомство с поместьем. Креольский ужин. Посвящение в “джанеро” - житель венесуэльских равнин, ритуальный обряд, приносящий удачу в ловле пираний, крокодила и анаконды. Игра в креольские шары.



После завтрака выезд на внедорожнике по венесуэльской саванне Лос Льянос. Кругом обилие тропических птиц: цапли хара- хара, королевский аист, колибри, попугаи гуакамайя, коршуны и многие другие. Различные виды черепах, игуан, капибары (чигуири) - огромная тропическая крыса, являющейся крупнейшим грызуном существующим на планете.

С местными охотниками можно поискать анаконду и поймать каймана с помощью веревки лассо, увидеть, если повезет муравьеда, красную обезьяну или местную касулю. Вы половите традиционным способом пираний. Днем обед и вечером ужин с фиестой с танцами хорошо под аккомпанемент креольских музыкантов.



Завтрак. Трансфер в аэропорт. Перелет в Каракас и пересадка на рейс в Пуэрто Ордас. - индустриальный центр на юго- востоке Венесуэлы. Пуэрто Ордас - один из двух составляющих, которые образуют Сиудад Гуайяна, относительно новый город в штате Боливар, на юге Венесуэлы. Был основан в 1952г. как порт рудного экспорта на берегах реки Карони, в месте ее впадения в реку Ориноко. Пуэрто Ордас - центр металлургической промышленности, рядом с ним расположена крупнейшая гидроэлектростанция страны Гури, образующая одноименное водохранилище, крупнейшее искусственное озеро Латинской Америки. По берегам реки Ориноко расположены парки Качамай и Льевизна в которых имеется ботанический сад и ряд водопадов. Аэропорт города - осуществляет связь севера страны с маленькими аэропортами в лесной зоне штата Боливар. Вместе с городом Сан Феликс, он формирует мегаполис, который с 1961 получает официальное название Сиудад Гуайяна. Трансфер в отель. Размещение в отеле Венетур Ориноко 4*. Отель расположен на

берегу реки Карони с видом на водопад Льевизна.



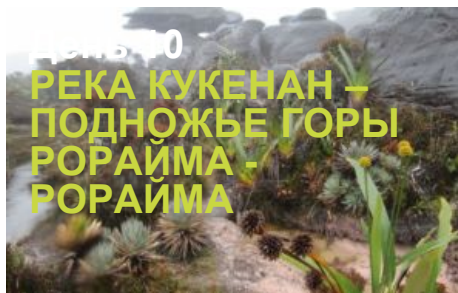
Трансфер в аэропорт. Вылет на чартерном самолете в Санта Елена де Уарен - город золотоискателей и авантюристов, расположенный на границе Венесуэлы с Бразилией. Размещение в небольшом и уютном отеле 3*. Подготовка к восхождению. Ужин.



После завтрака, на джипах, путешественники отправятся к северу в Сан Франциско де Юруани. Здесь начинается пешее путешествие -треккинг- покорение Рораймы -по пологим холмам саванны, через неглубокие реки к индейскому поселению Парай -Тепуй, индейского племени Пемон. Ночь в лагере, расположенном на берегу реки. Здесь вам откроется незабываемый вид на горы Рорайма Тепуй и Кукенан Тепуй. Ланч по дороге (в виде сухого пайка). Ужин.



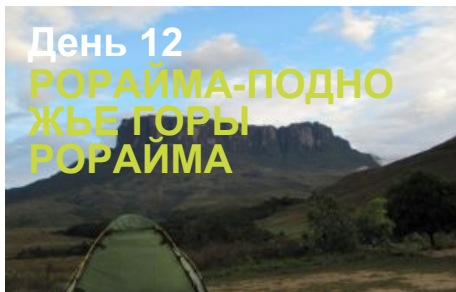
На утро продолжаем треккинг по лугам покрытым разнообразными травами. Переправа через реку Тек после которой, вы выйдете к реке Кукенан. В сезон дождей уровень реки высокий, а течение настолько сильное, что потребуются перебросить веревку через русло реки, чтобы смочь перебраться вброд. Дальше вас ожидает подъём, через долину, к основанию горы Рорайма и ночлег в лагере, расположенном в низменной области, где обитают тропические птицы и светлячки. Здесь экспедицию ждет впечатляющее зрелище -играющая кварцем стена тепуя Рорайма. Ланч по дороге. Ужин.



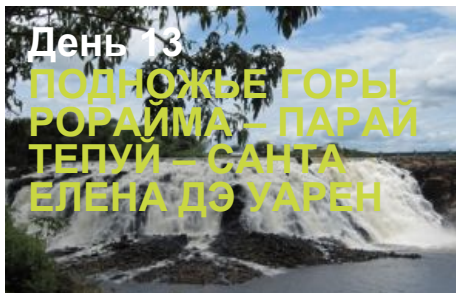
Рано утром, вы отправитесь в путь, по единственно возможному маршруту, который пересекает по диагонали основание столовой горы Рорайма. Узкая тропа, извиваясь, петляет между горными дождевыми лесами с маленькими ручьями и реками, посреди девственной флоры: колибри, зависающие в воздухе в метре от вас, красивые орхидеи . Ближе к подножию горы, пестрая растительность сменяется кустами и высокогорными мхами и папоротниками, растущими среди камней. Здесь тропа выходит к водопаду "Две слезы", который спадает практически на дорогу, с одной из скал, суровой горы Рорайма. Если недавно прошел дождь и поток воды слишком силен, вас обольёт с головы до ног! Дальше, вас ожидают "живые камни", никогда не знаешь, что от них ожидать... осторожнее! И вот, совсем немного, и вы на вершине Рораймы ... где, продолжаете путь к массивным скалам, к одному из "отелей", а именно, навесу, выступающему из скалы. Каменный козырек над головой, защитит вас от дождя. Погодные условия на вершине тепуя непредсказуемы, неожиданные штормы, заволакивающие небо тяжелыми облаками, случаются здесь в любое время года. Разбиваем лагерь, ужинаем с ромом, отмечаем подъем на гору.



С самого утра путешественники займутся исследованием плато тепуя Рорайма и в итоге круговым маршрутом выйдут прямо к границе, находящейся в центре плато. В этой точке пересекаются границы трех стран: Венесуэлы, Бразилии и Гайаны. В сопровождении гида, вы пройдете по запутанным формациям из скал, каньонов с удивительной горной растительностью, пустившей корни прямо на камнях, местами расцвеченной большими кристаллами кварца, расбросанными тут и там прямо под ногами. Очарование кварца дополняется розовым песком, на котором лежат кристаллы. В сезон дождей, между скал образуются маленькие озера, в которых можно увидеть черных жаб, эндемик, обитающих только на горе Рорайма. Почти повсюду тут растет «космический» цветок «stegolepis guianensis» с плотным веером листьев и колосообразным цветком, флюоресцирующем в лунном свете. Практически половина видов растений, включая некоторые разновидности орхидей, уникальны, и не встречаются больше нигде на планете. Отдых.



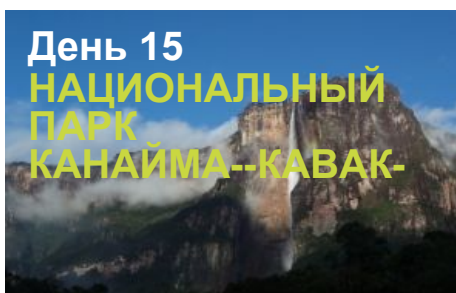
Пора прощаться со сказочным древним миром, участники экспедиции на величайшую столовую гору мира спускаются к ее подножию чтобы разбить лагерь в Рио Тек. Ночь в палатках.



Возвращение к Парай Тепуям, где группу уже ожидает водитель на мощном внедорожнике с холодильником, наполненном прохладительными напитками. Путь назад лежит на юг по долине, между величественными тепуями к Санта Елене дэ Уарен. Размещение в посаде. Ужин. Отдых.



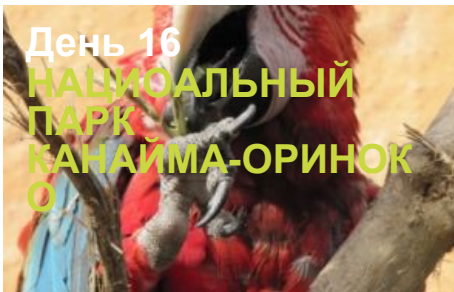
Завтрак. Трансфер в аэропорт. Перелет в национальный парк Канайма. Трансфер и размещение в Паракаупа камп. После обеда прогулка по живописнейшей лагуне Канайма, в которую впадают воды четырех водопадов: Ача, Укайма, Голондрина и Вадайма. Великолепные возможности для фотографирования! Прогулка по острову, названного в честь русского исследователя Анатолия. Вас ждет захватывающее дух приключения: вы пройдете «по ту сторону» величественного водопада Эль Сапо, между скалой и мощным водным занавесом, который образует река Каррао. Купание в реке Каррао -обманщик. Возвращение в отель. Ужин.



САЛЬТО АНГЕЛЬ

В этот день вас ждет экскурсия к Впадине Кавак с полетом над Сальто Ангель (6 часов) . Продолжительность: выезд утром в 10 утра и возвращение в 3 дня. Наиболее удобной отправной точкой для экскурсии к каньону Кавак является лагуна Сапаима. В течение непродолжительного перелета на небольшом самолете перед

путешественниками открывается захватывающая панорама удивительного ландшафта национального парка Канайма. Самолет пересекает долину Камарата, на горизонте которой возвышаются столбы тепуя Апараман. Посадка в индейском поселке Кавак. В течении миллионов лет маленькая река размыла узкую пещеру-каньон, до дна которого редко доходит солнце. Каньон Кавак представляет собой систему пещер и узких коридоров в гигантской трещине тепуй, по дну которой протекает река. Высокие стены коридоров, поросшие мхом и папоротниками, (в некоторых местах ширина прохода составляет всего около двух метров). Солнечные лучи проникают в эти натуральные бассейны, заставляя реку, окрашенную в глубокий янтарный цвет, мерцать и переливаться. Путешествие по дну каньона к подножью водопада Кавак, при этом временами по пояс в воде, а иногда - переплывая отдельные глубокие участки, придерживаясь за веревку. Преодолев ущелье, туристы попадают к 25-метровому водопаду Кавак. По возвращению в поселок обед. Вылет вдоль Ауцуап Теруи к водопаду Сальто Ангель. Полет над самым высоким водопадом в мире (почти километр воды). Возвращение к лагуне Канайма.



Трансфер в аэропорт. Вылет в Пуэрто Ордас. Трансфер в Бока Уракоа, Трансфер до пристани Моричал Ларго. Выезд на моторных лодках, по пути вы сможете увидеть движущиеся острова, множество птиц, обезьян, если повезет речных дельфинов бутылконоса. Прибытие и размещение в базовом кампаменто Борал камп. После обеда прогулка на каяках по притокам дельты, осмотр флоры первозданных джунглей, короткий тренинг "Выживание в джунглях". Прогулка по диким джунглям (пальма здесь - живительная вода, питательный фрукт, крыша над домом, "письмо любимой" и гусеничный деликатес). Наблюдение за птицами и животными характерными для этого региона, рыбалка традиционным способом на пираний. Возвращение в кампаменто. Ужин. Отдых.



Завтрак. В этот день продолжение экскурсий : выезд в деревню племени Варао, знакомство с первыми представителями этого региона, которые обитали в этих землях еще 12 тысяч лет назад. Вечером купание в долине Эль Силенсио, любимая красота заката. После местные жители нам предложат ночную охоту на кайманов. Возвращение в кампаменто. Ужин.

*Пожеланию дополнительно- Ночная охота на кайманов.



Трансфер в аэропорт. Перелет в Каракас. Регистрация на рейс. По желанию-можно продолжить отдых в Венесуэле и отдохнуть на Карибском море-острове Маргарита (4 дня/3 ночи)

В стоимость тура входит

- внутренние перелеты Каракас – Мерида, Баринас – Каракас, Каракас-Пуэрто-Ордас – Санта Елена дэ Уарен, Санта Елена дэ Уарен – Канайма, Канайма – Каракас
- трансферы: аэропорт-отель-аэропорт в Каракасе, на Канайме, в Мериде, в Санта Елене, в Баринас.
- Питание по программе: Full Board в Санта Елене, на Рорайме, на Канайме, Баринас
- Размещение по программе
- Экскурсии по программе
- сопровождающий от "Команды приключений Альпиндустрия", местные гиды

В стоимость тура не входит

- Трансатлантический перелет (от 40000 рублей)
- Аэропортовые сборы: (международный рейс – US\$ 40; на всех внутренних рейсах – от US\$ 7-10)
- Чаевые гидам и водителям (любая сумма на свое усмотрение)
- носильщики на маршруте Рораймы-30 US\$ в день (6 дней-180 долларов) носит до 15 кг (личные вещи туриста)
- Алкогольные напитки
- Медицинская страховка (1080 рублей)
- Одноместное размещение (16800 рублей. (560 долларов)
- Палатка сингл (на Восхождении на Рорайму) -1500 рублей (50 US\$)
- прокат спального мешка- от 300 рублей (10 - 20 US\$)

Необходимые документы

Виза в Венесуэлу гражданам России не нужна.

Безопасность

В Каракасе не рекомендуется гулять по центру города после 19 часов. В утреннее и дневное время центр и фешенебельные районы - безопасны

На курортах Венесуэлы - большое количество иностранных туристов и полная безопасность

Дополнительная информация

- На перелетах: Пуэрто Ордас -Санта Елена дэ Уарен, Санта Елена дэ Уарен – Канайма, багаж не должен превышать 10 кг + 5-7 кг ручной клади.

Дополнительная программа

По желанию-можно продолжить отдых в Венесуэле и отдохнуть на Карибском море-острове Маргарита (4 дня/3 ночи)

ДЕНЬ 18-21 : ОСТРОВ МАРГАРИТА

Вылет в Порламар. Трансфер в отель. Трансфер в отель Flamboyant 3* (все включено)

Остров Маргарита - своему красивому названию обязан Христофору Колумбу и его возлюбленной Маргарите - принцессе Астурии. Достопримечательность главного острова Венесуэлы – вулкан, склоны которого украшают тропические леса, где прячутся шумные водопады, и остатки древних крепостей, возведенных для защиты от пиратских набегов. В восточной части острова находятся места, особенно посещаемые туристами: административная столица Ла-Асунсьон – небольшой очаровательный город, украшенный зданиями колониальной архитектуры, морской порт Порламар со своей кипящей ночной жизнью и зоной беспопышной торговли, а также города Хуан-Гриего и Пампатар. Преимуществом отдыха на острове Маргарита является возможность сочетания пляжного отдыха, интересных экскурсий и покупок в зоне беспопышной торговли.

ДЕНЬ 21 : ОСТРОВ МАРГАРИТА - КАРАКАС

Трансфер в аэропорт. Вылет в Каракас.

Дополнительно за программу на о. Маргарита:

Перелеты, трансферы, проживание 3 ночи

DBL 380 \$ за чел.

SGL 435 \$

Транспорт

Внутренние перелеты осуществляются местными венесуэльскими авиалиниями. Большинство перелетов на маленьких самолетах Cessna (5-ти местных)

Трансфер в гостиницу и аэропорт на мини автобусе или автомобиле в зависимости от количества участников в группе

Обслуживающий персонал

С группой на маршруте работает профессиональный местный англоязычный гид

Так же группа сопровождается представителем Команды Приключений Альпиндустрия

Погода

Климат - субэкваториальный. Венесуэла расположена чуть севернее экватора и поэтому температура в течении года остается практически постоянной: +21-26 С. Средняя температура воздуха в январе -декабре - +19 С, в июне-июле - +23 С и колеблется в зависимости от высоты над уровнем моря. Осадков выпадает от 280 мм. на северо-западе до 3000 мм. в год на склонах горной цепи Кордильеры- де-Мерида

Медицина

Никаких прививок для посещения Венесуэлы не требуется