

# Резервация индейцев Хавасупаи, Гранд Каньон и Долина Смерти



## Уровень подготовки

Технически не сложный маршрут

**от 441 828 руб. (4 600 USD)**

**16 дней / 15 ночей**

Эта поездка включает в себя трэкинг и кемпинг на дне Гранд Каньона, в резервации индейцев Хавасупаи, а так же много кемпинга и трэкинга по диким и безлюдным местам. Программа подходит для любителей активного отдыха, диких мест и ночёвок в палатках. Специальная физическая подготовка не требуется. Несмотря на то, что маршрут проходит по пустыне, в течение поездки у нас будет возможность купаться в водопадах, реках и горячих источниках.

После дня, проведённого участниками в столице развлечений Лас-Вегасе, мы отправимся в настоящую американскую глубинку. Часть нашего маршрута проложена по знаменитому хайвею 66 - самой первой дороге, которая связала индустриальный восток и дикий запад. Сейчас эта дорога потеряла своё значение для экономики, но не перестала быть красивой и привлекательной для туризма.

Наш спуск в Гранд Каньон пройдёт по одному из самых красивых и интересных маршрутов - в резервации индейцев Хавасупаи. Каньон, в котором живут индейцы, является боковым каньоном-притоком Гранд Каньона, и, безусловно, одним из самых красивых. Река Хавасу знаменита своей бирюзовой водой и множеством водопадов и заводей - купание здесь просто высший класс!

После трэкинга в Гранд Каньоне у нас будет возможность расслабиться и восстановить силы в горячих источниках Текопа. Долина Смерти - следующее место силы, которое нам предстоит детально изучить. Вечерние купания в горячих источниках мы будем чередовать с дневным трэкингом по этому парку. Последнюю ночь в Долине Смерти мы проведём, ночуя в палатке недалеко от Долины Двигающихся Камней - самому мистическому месту национального парка. Покидая Долину, мы заедем в ещё одно удивительное место - оазис Китайское Ранчо. Конец октября - это сезон сбора фиников - нам предстоит дегустация нового урожая.

После этого мы посетим ещё одно волшебное место на краю Гранд Каньона -Тогоуеар Point -одно из самых диких и безлюдных в национальном парке, где необычный вулканический ландшафт удивительно сочетается с

километровыми обрывами красных скал.

В конце поездки мы познакомимся с парками Эскаланте и Брайс - совершенно другие ландшафты и энергии, не менее интересные, но совсем другие.

Во время нашей поездки мы будем или останавливаться в палатках, или в гостиницах в маленьких городках Дикого Запада. У вас будет возможность познакомиться с культурой, историей и бытом тех уголков Америки, куда обычно не попадают туристы из больших туристических автобусов. В национальных парках мы будем не только фотографироваться на обзорных площадках, но и много гулять, чтобы попасть в интересные и красивые места, где не будет толп.

ОТЧЕТ ПО ПОЕЗДКЕ И ФОТОГРАФИИ МОЖНО ПОСМОТРЕТЬ [ЗДЕСЬ](#)


## План путешествия



Встреча в аэропорту Лас-Вегаса, размещение в отеле 2.5\*. Для желающих — ночная жизнь города (самостоятельная прогулка).

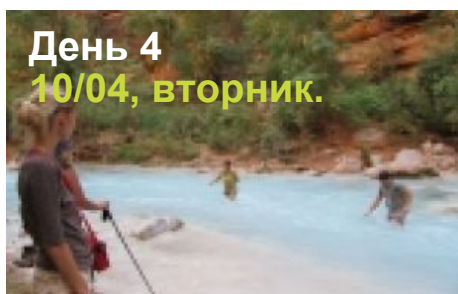


Переезд в резервацию индейцев Хуалапаи (недалеко от начала маршрута), размещение в лоджи 2.5\*. По дороге — экскурсия по дамбе Гувера, заезд на пляж на реке Колорадо (желающие могут искупаться). Часть маршрута будет проходить по знаменитому шоссе 66. Последние покупки и приготовления перед трэкингом.



Переезд к началу маршрута – 1 час. Трэкинг в деревню индейцев Хавасупаи на дне каньона. Длина маршрута около 16 километров. (10 миль). Кемпинг на дне каньона.

\*В настоящее время племя хавасупаи насчитывает около 650 человек, примерно 450 из них живут в деревне Супаи в Большом Каньоне. Слово «хавасупаи» можно дословно перевести как «люди лазурной воды». Таким образом их название отражает особенности места, где они проживают (резервация находится на дне юго-восточной части Большого Каньона в Аризоне (США)).\*



Трэкинг по каньону до реки Колорадо – длина маршрута туда-обратно – около 21 километра. (14 миль, идти налегке, без большого рюкзака). Кемпинг на дне каньона.

Трэкинг по каньону до реки Колорадо. Выход в 9 утра. По разным источникам до Колорадо от 6-9 миль (1 миля-1,6 км). Дорога не простая, несколько раз переходим реку Хавасу вброд (вода как правило чуть выше колен), взбираемся по вертикальной стене по

веревке (где то на половине пути), перелезим по камням, проходим сквозь тоннели. По реке Хавасу доходим до реки Колорадо (тут воды Хавасу и Колорадо смешиваются). Возвращаемся в лагерь к 18.00. Ночевка.

\*Уже 5 миллионов лет река Колорадо вымывает песчаник, буквально формируя ландшафт. В результате длительной эрозии почвы образовались глубокие каньоны на Земле, такие как американский Большой Каньон\*



**День 5**  
**10/05, среда.**

Отдых у водопадов на дне каньона. Свободная программа — прогулки к разным водопадам, в деревню индейцев, в боковые каньоны. Купание, отдых на пляже. Кемпинг в каньоне.



**День 6**  
**0/06, четверг.**

Выход из каньона — 16 километров (10 миль). Переезд в курорт горячих источников в пустыне — Текопа. (5 часов). Отдых, купание. Ночёвка в В&В в горячих источниках.

\* Проходим водопады Навахо, водопад Хавасу , который считается жемчужиной Большого Каньона благодаря изумрудно-зеленому цвету воды и уникальной красоте\*



**День 7**  
**10/07, пятница**

Утром — горячие источники. Поездка в оазис Китайское Ранчо. Дегустация нового урожая фиников. Трэккинг в окрестностях, дистанция и маршрут — по желанию участников.

Программа-максимум — слот каньон и водопад в пустыне — 5 миль туда-обратно. Историческая деревня Шошоне — история колонизации долины Амаргоса и открытия Долины Смерти. Исторический маршрут Old Spanish Trail. Индейцы Shoshone b Pauites, живущие и жившие в регионе. Ночёвка в горячих источниках Текопы.



**День 8**  
**10/08, суббота**

Поездка в Долину Смерти — 1.5 часа в одну сторону. Маршрут будет зависеть от погоды и интересов участников. Прощальный ужин для тех, кто уезжает в воскресенье. Ночёвка в горячих источниках Текопы.

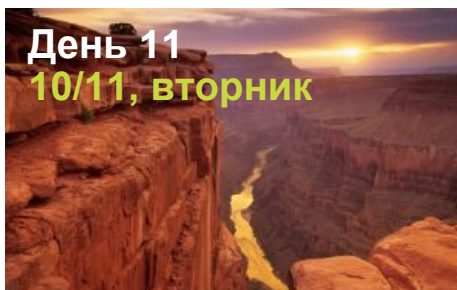




Окончание поездки для присоединившихся на неделю. Трансфер в аэропорт Лас-Вегаса — 1.5 часов. Поездка в Долину Движущихся Камней — Racetrack и Ubehobe Crater. Кемпинг в окрестностях Racetrack.



Переезд в город St. George, Utah – около 6 часов. По дороге можно заехать искупаться в горячих источниках в Текопе. Ночёвка в отеле 2.5\* в St. George.



Поездка на Torowear Point, Grand Canyon North Rim. Около 3 часов по грунтовке. Трэккинг и кемпинг на Torowear Point.



Утром — прогулка по Torowear. Переезд в парк Эскаланте — Grand Staircase Escalante National Monument – около 3 часов. Трэккинг в парке. Ночь в отеле 2.5\* в Kanab, Utah.



Переезд на север парка Grand Staircase Escalante National Monument по красивой грунтовой дороге. В пути — трэккинг, пикник и интересные места парка. Путешествие займёт весь день. Ночь в отеле 2.5\* в городке Эскаланте, Юта.




Парк Эскаланте ( национальный парк окаменелого леса)— Hole in the Rock Road – трэккинг, пикник, купание в озере Пауэлл (lake Powell) и рассказ о колонизации Юты мормонами. Путешествие займёт весь день. Ночь в отеле 2.5\* в городке Эскаланте, Юта.



Поездка в каньон Брайс – дорога займёт около часа, трэкинг в парке. Прощальный ужин. Переезд в St.George — около 2-х часов. Ночь в отеле 2.5\* в St.George.

\*Национальный парк Брайс-Каньон (англ. Bryce Canyon National Park) — национальный парк США, расположен на юго-западе штата Юта. Площадь парка 145 км<sup>2</sup>. Основной достопримечательностью парка является каньон Брайс. Несмотря на название, это не совсем каньон, а скорее гигантский природный амфитеатр вдоль восточной стороны плато Паунтсаугант, созданный эрозией. Брайс примечателен своими уникальными геологическими структурами, называемыми хеду, образованные эрозией речных и озерных осадочных пород, под действием ветра, воды и льда. Красные, оранжевые и белые цвета горных пород представляют захватывающее зрелище, особенно на восходе или закате солнца.



Переезд в Лас-Вегас аэропорт, около 2-х часов, вылет.

## В стоимость тура входит

русскоязычный гид-водитель на всём маршруте

транспорт

проживание в отелях

завтраки в некоторых отелях

входные билеты в национальные парки

пермиты на кемпинг

экскурсии по программе

питание во время кемпинга и трэкинга в Гранд Каньоне — горячий завтрак и ужин, перекус в течение дня —

сушёное мясо, power bars, орехи, сухофрукты

общественное снаряжение для кемпинга — плитки, котелки, газ, фильтры для воды

## В стоимость тура не входит

международные авиабилеты

внутренние авиабилеты

виза в США и расходы на её получение

туристическая страховка

питание кроме включённого

личные расходы

расходы на дополнительную программу

## Необходимые документы

Если Вы собираетесь посетить США с туристической целью или просто решили отправиться в путешествие по Америке, то Вам понадобится оформить туристическую визу в США.

Наша компания поможет вам получить визу (туристы получают ее самостоятельно).

Мы не можем гарантировать, что вы её получите, но в последнее время визы в США дают гораздо легче. Мы

дадим вам приглашение, вам нужно будет сходить в посольство США в Москве.  
Информацию о том, как получить визу вы можете найти по этим линкам:

[www.us-visas.ru/tour.php](http://www.us-visas.ru/tour.php)

[www.americantravel.ru/visa-service/usa/#foto](http://www.americantravel.ru/visa-service/usa/#foto)

Российские граждане, обращающиеся за туристическими визами, почти во всех случаях получают визы на один год. Однако, если заявитель выразит желание получить визу, которая действительна в течение двух лет, и консул одобрит такую визу, заявитель должен будет заплатить дополнительные 100 долларов во время собеседования и таким образом получит визу на два года.

Сбор остальных документов, необходимых для оформления туристической визы в Америку подробно описан в разделе "Оформление виз в США" с той разницей, что добавляется подтверждение брони отеля (тура) в США, присланной по факсу или по электронной почте.

Необходимое предупреждение: если сотрудник посольства заподозрит, что вы не собираетесь возвращаться в вашу страну, весьма велика вероятность того, что вам будет отказано даже в туристической визе. Теоретически, все, что необходимо для получения такой визы - это обратный билет и желание посетить США. Однако на практике это не всегда так. Служащие Госдепартамента не следуют четким правилам при выдаче этих виз, а принимают решения на чисто субъективной основе, используя в качестве ориентиров информацию о вашей семье, работе, имуществе и других средствах, которые окажутся достаточным стимулом для вашего возвращения.

## **Обслуживающий персонал**

На время трекинга-у нас специальная сухая еда которую заливают кипятком, вполне вкусная и овощи и фрукты. Готовит гид, туристы помогают.